

КАРТА-ПЛАН ТЕРРИТОРИИ
Пояснительная записка
<p>1. Сведения о территории выполнения комплексных кадастровых работ: <u>55:20:170301</u> (наименование субъекта Российской Федерации, муниципального образования, населенного пункта, уникальные учетные номера кадастровых кварталов, иные сведения, позволяющие определить местоположение территории, на которой выполняются комплексные кадастровые работы, например, наименование садоводческого или огороднического некоммерческого товарищества, гаражного кооператива, элемента планировочной структуры)</p>
<p>2. Основания выполнения комплексных кадастровых работ: Наименование, дата и номер документа, на основании которого выполняются комплексные кадастровые работы: <u>Соглашение, 30.01.2025, №321-20-2025-002</u></p>
<p>3. Дата подготовки карты-плана территории: <u>"13" 032025 г.</u></p>
<p>4. Сведения о заказчике(ах) комплексных кадастровых работ:</p> <p>В отношении юридического лица, органа местного самоуправления муниципального района, муниципального округа или городского округа либо уполномоченного исполнительного органа государственной власти субъекта Российской Федерации:</p> <p>полное или сокращенное (в случае, если имеется) наименование <u>Управление Росреестра по Омской области</u></p> <p>основной государственный регистрационный номер <u>1045504038524</u></p> <p>идентификационный номер налогоплательщика <u>5503085391</u></p> <p>В отношении физического лица или представителя физических или юридических лиц:</p> <p>фамилия, имя, отчество (последнее - при наличии) <u>-</u></p> <p>страховой номер индивидуального лицевого счета в системе обязательного пенсионного страхования Российской Федерации (СНИЛС) <u>-</u></p> <p>Наименование и реквизиты документа, подтверждающие полномочия представителя заказчика(ов) комплексных кадастровых работ: <u>-</u></p> <p>Адрес электронной почты (для направления уведомления о результатах внесения сведений в Единый государственный реестр недвижимости): <u>-</u></p>
<p>5. Сведения об исполнителе комплексных кадастровых работ:</p>
<p>Полное или сокращенное (в случае, если имеется) наименование и адрес юридического лица, с которым заключен государственный или муниципальный контракт либо договор подряда на выполнение комплексных кадастровых работ: <u>Филиал ППК "Роскадастра" по Омской области, 644043, Омская область, г. Омск, ул. Орджоникидзе, д.3</u></p>
<p>Фамилия, имя, отчество кадастрового инженера (последнее - при наличии) <u>Зимненко Елена Викторовна</u> и основной государственный регистрационный номер кадастрового инженера индивидуального предпринимателя (ОГРНИП): <u>-</u></p>
<p>Страховой номер индивидуального лицевого счета в системе обязательного пенсионного страхования Российской Федерации (СНИЛС) кадастрового инженера <u>13461513535</u></p>
<p>Уникальный реестровый номер кадастрового инженера в реестре саморегулируемой организации кадастровых инженеров и дата внесения сведений о физическом лице в такой реестр <u>А-1982, 01.12.2024</u></p>
<p>Полное или (в случае, если имеется) сокращенное наименование саморегулируемой организации кадастровых инженеров, членом которой является кадастровый инженер <u>СРО Ассоциация "Союз кадастровых инженеров"</u></p>
<p>Контактный телефон: <u>89136120019</u></p>

Почтовый адрес и адрес электронной почты, по которым осуществляется связь с кадастровым инженером: г.Омск, пр-т К.Маркса, д.87А, кв.34, sevzemkad@yandex.ru

6. Перечень документов, использованных при подготовке карты-плана территории:

N п/п	Реквизиты документа				
	Вид	Дата	Номер	Наименование	Иные сведения
1	2	3	4	5	6
1	-	20.02.2025	ГФДЗ-20250220-24174509363-4	Уведомление об отказе в предоставлении документов или информации о документах государственного фонда данных	-
2	-	21.02.2025	КУВИ-001/2025-47622190	Кадастровый план территории	-
3	-	30.01.2025	321-20-2025-002	Соглашение	-

7. Пояснения к карте-плану территории

1. В рамках этапа сбора и получения исполнителем иных необходимых для выполнения комплексных кадастровых работ сведений и материалов:

1. Изучены находящиеся в свободном доступе: Решение Совета Петровского сельского поселения от 02.03.2017 г. №1 "О внесении изменений в Правила землепользования и застройки с. Петровка, д. Трусовка, д. Бородинка, д. Королевка, д. Калиновка, д. Девятириковка, д. Халдеевка Петровского сельского поселения Омского муниципального района Омской области" (в ред. от 30.03.2023г. № 18, от 15.12.2023 №82).

2. Изучены имеющиеся в материалах государственного фонда пространственных данных, полученные в результате проведения землеустройства:

- землеустроительные дела, в отношении земельных участков, а также дела правоустанавливающих документов в отношении земельных участков и объектов капитального строительства, расположенных в пределах территории выполнения комплексных кадастровых работ;

- ортофотопланы местности в масштабе 1:2000 2010 г., 2023 г., хранящиеся в государственном фонде данных, полученных в результате проведения землеустройства.

3. Изучены данные кадастра недвижимости и реестра границ ЕГРН в отношении территории выполнения комплексных кадастровых работ.

4. Изучены имеющиеся в распоряжении материалы технической инвентаризации по объектам капитального строительства, созданные до сентября 01.09.2012 года.

5. Проведено обследование территории выполнения кадастровых работ, определены координаты характерных точек границ земельных участков и координаты характерных точек контуров зданий, сооружений фотограмметрическим методом.

По данным ЕГРН на территории выполнения работ было 122 земельных участка и 87 объектов капитального строительства (далее - ОКС).

В результате проведенного анализа сведений ЕГРН и документов, на основании которых были предоставлены земельные участки было установлено, что в квартале расположены:

36 – земельных участков, границы которых установлены в соответствии с действующим законодательством;

86 – земельных участков с декларированной площадью;

27 – земельных участков с реестровой ошибкой в сведениях ЕГРН о местоположении границ;

5 – земельных участков без признаков реестровых и технических ошибок, остались в исходных границах;

4 – земельных участка с признаками ошибки в сведениях ЕГРН о точности определения координат;

						такие формулы значениями и итоговые (вычисленные) значения Mt, м	
1	2	3	4	5	6	7	8
н1У	-	-	507296.30	2178890.47	-	0.1	-
н2У	-	-	507296.66	2178957.26	-	0.1	-
н3У	-	-	507266.69	2178957.40	-	0.1	-
н4У	-	-	507266.30	2178890.64	-	0.1	-
н5У	-	-	507296.30	2178890.63	-	0.1	-
н1У	-	-	507296.30	2178890.47	-	0.1	-

2. Сведения о частях границ уточняемого земельного участка с кадастровым номером 55:20:170301:104:

Обозначение части границ		Горизонтальное проложение (S), м	Описание прохождения части границ	Сведения о согласовании местоположения границ (согласовано/спорное)
от т.	до т.			
1	2	3	4	5
н1У	н2У	66.79	-	-
н2У	н3У	29.97	-	-
н3У	н4У	66.76	-	-
н4У	н5У	30.00	-	-
н5У	н1У	0.16	-	-

3. Сведения о характеристиках уточняемого земельного участка с кадастровым номером 55:20:170301:104:

N п/п	Наименование характеристики земельного участка	Значение характеристики
1	2	3
1.	Адрес земельного участка	
1.1.	Сведения о местоположении земельного участка (при отсутствии адреса) в структурированном в соответствии с федеральной информационной адресной системой виде	Омская область, Омский район, д. Калиновка ул. Кузнечная стр. поз. 9
1.2.	Дополнительные сведения о местоположении земельного участка	-

2.	Площадь земельного участка ± величина погрешности определения (вычисления) площади ($P \pm \Delta P$), м ²	2000 ± 15.65
3.	Формула, примененная для вычисления предельной погрешности определения площади земельного участка, с подставленными значениями и итоговые (вычисленные) значения (ΔP), м ²	$dP_{доп} = 3,5 * Mt * \sqrt{P_{док}}$
4.	Площадь земельного участка согласно сведениям Единого государственного реестра недвижимости ($P_{кад}$), м ²	-
5.	Оценка расхождения P и $P_{кад}$ ($P - P_{кад}$), м ²	-
6.	Предельные минимальный и максимальный размеры земельного участка ($P_{мин}$ и $P_{макс}$), м ²	- -
7.	Вид (виды) разрешенного использования	-
7.1.	Дополнительные сведения об использовании земельного участка	Для индивидуальной жилой застройки
8.	Кадастровый или иной государственный учетный номер (инвентарный) здания, сооружения, объекта незавершенного строительства, расположенного на земельном участке	-
9.	Сведения о земельных участках (землях общего пользования, территории общего пользования), посредством которых обеспечивается доступ	-
10.	Иные сведения	-

4. Пояснения к сведениям об уточняемом земельном участке с кадастровым номером 55:20:170301:104:

1.	
----	--

1.Сведения о характерных точках границ уточняемого земельного участка с кадастровым номером 55:20:170301:15:

Система координат МСК-55, зона 2Зона N 1

Обозначение характерных точек границ	Координаты, м				Метод определения координат	Формулы, примененные для расчета средней квадратической погрешности определения координат характерных точек (M_t), с подставленными в такие формулы значениями и итоговые (вычисленные) значения M_t , м	Описание закрепления точки
	содержатся в Едином государственном реестре недвижимости		определены в результате выполнения комплексных кадастровых работ				
	X	Y	X	Y			
1	2	3	4	5	6	7	8
н1У	-	-	507667.27	2178320.49	-	$M_t = \{\sqrt{(M_s\{2\} + (M_b\{2\}/p\{2\}) * S\{2\} + M_o\{2\})}, M_t = 0,1\ 0.1$	-

н2У	-	-	507668. 71	2178291 .12	-	$Mt = \sqrt{(Ms^2 + (Mb^2/p^2) * S^2 + Mo^2)}$, $Mt = 0,1 0.1$	-
н3У	-	-	507695. 20	2178292 .11	-	$Mt = \sqrt{(Ms^2 + (Mb^2/p^2) * S^2 + Mo^2)}$, $Mt = 0,1 0.1$	-
н4У	-	-	507734. 63	2178292 .02	-	$Mt = \sqrt{(Ms^2 + (Mb^2/p^2) * S^2 + Mo^2)}$, $Mt = 0,1 0.1$	-
н5У	-	-	507734. 30	2178322 .49	-	$Mt = \sqrt{(Ms^2 + (Mb^2/p^2) * S^2 + Mo^2)}$, $Mt = 0,1 0.1$	-
н6У	-	-	507708. 68	2178322 .66	-	$Mt = \sqrt{(Ms^2 + (Mb^2/p^2) * S^2 + Mo^2)}$, $Mt = 0,1 0.1$	-
н7У	-	-	507687. 51	2178321 .49	-	$Mt = \sqrt{(Ms^2 + (Mb^2/p^2) * S^2 + Mo^2)}$, $Mt = 0,1 0.1$	-
н1У	-	-	507667. 27	2178320 .49	-	$Mt = \sqrt{(Ms^2 + (Mb^2/p^2) * S^2 + Mo^2)}$, $Mt = 0,1 0.1$	-

2. Сведения о частях границ уточняемого земельного участка с кадастровым номером 55:20:170301:15:

Обозначение части границ		Горизонтальное проложение (S), м	Описание прохождения части границ	Сведения о согласовании местоположения границ (согласовано/спорное)
от т.	до т.			
1	2	3	4	5
н1У	н2У	29.41	-	-
н2У	н3У	26.51	-	-
н3У	н4У	39.43	-	-
н4У	н5У	30.47	-	-
н5У	н6У	25.62	-	-
н6У	н7У	21.20	-	-
н7У	н1У	20.26	-	-

3. Сведения о характеристиках уточняемого земельного участка с кадастровым номером 55:20:170301:15:

№ п/п	Наименование характеристики земельного участка	Значение характеристики
1	2	3
1.	Адрес земельного участка	
1.1.	Сведения о местоположении земельного участка (при отсутствии адреса) в структурированном в соответствии с федеральной	Омская область, Омский район, деревня

	информационной адресной системой виде	Калиновка, улица Школьная, земельный участок 33					
1.2.	Дополнительные сведения о местоположении земельного участка	-					
2.	Площадь земельного участка \pm величина погрешности определения (вычисления) площади ($P \pm \Delta P$), м ²	2000 \pm 15.65					
3.	Формула, примененная для вычисления предельной погрешности определения площади земельного участка, с подставленными значениями и итоговые (вычисленные) значения(ΔP), м ²	$dP_{доп} = 3,5 * Mt * \sqrt{P_{доп}}$					
4.	Площадь земельного участка согласно сведениям Единого государственного реестра недвижимости ($P_{кад}$), м ²	-					
5.	Оценка расхождения P и $P_{кад}$ ($P - P_{кад}$), м ²	-					
6.	Предельные минимальный и максимальный размеры земельного участка ($P_{мин}$ и $P_{макс}$), м ²	- -					
7.	Вид (виды) разрешенного использования	-					
7.1.	Дополнительные сведения об использовании земельного участка	Для индивидуальной жилой застройки					
8.	Кадастровый или иной государственный учетный номер (инвентарный) здания, сооружения, объекта незавершенного строительства, расположенного на земельном участке	55:20:170301:2221					
9.	Сведения о земельных участках (землях общего пользования, территории общего пользования), посредством которых обеспечивается доступ	-					
10.	Иные сведения	-					
4. Пояснения к сведениям об уточняемом земельном участке с кадастровым номером <u>55:20:170301:15</u>:							
1.							
1.Сведения о характерных точках границ уточняемого земельного участка с кадастровым номером <u>55:20:170301:160</u>:							
Система координат <u>МСК-55, зона 2</u>Зона N 1							
Обозначение характерных точек границ	Координаты, м				Метод определения координат	Формулы, примененные для расчета средней квадратической погрешности определения координат характерных точек (M_t), с подставленными в такие формулы значениями и итоговые (вычисленные) значения M_t , м	Описание закрепления точки
	содержатся в Едином государственном реестре недвижимости		определены в результате выполнения комплексных кадастровых работ				
	X	Y	X	Y			

1	2	3	4	5	6	7	8
н1У	-	-	507739. 52	2178200 .81	-	0.1	-
н2У	-	-	507672. 76	2178198 .69	-	0.1	-
н3У	-	-	507673. 74	2178168 .73	-	0.1	-
н4У	-	-	507740. 48	2178170 .83	-	0.1	-
н5У	-	-	507739. 36	2178200 .81	-	0.1	-
н1У	-	-	507739. 52	2178200 .81	-	0.1	-

2. Сведения о частях границ уточняемого земельного участка с кадастровым номером 55:20:170301:160:

Обозначение части границ		Горизонтальное проложение (S), м	Описание прохождения части границ	Сведения о согласовании местоположения границ (согласовано/спорное)
от т.	до т.			
1	2	3	4	5
н1У	н2У	66.79	-	-
н2У	н3У	29.98	-	-
н3У	н4У	66.77	-	-
н4У	н5У	30.00	-	-
н5У	н1У	0.16	-	-

3. Сведения о характеристиках уточняемого земельного участка с кадастровым номером 55:20:170301:160:

N п/п	Наименование характеристики земельного участка	Значение характеристики
1	2	3
1.	Адрес земельного участка	
1.1.	Сведения о местоположении земельного участка (при отсутствии адреса) в структурированном в соответствии с федеральной информационной адресной системой виде	Омская область, р-н Омский
1.2.	Дополнительные сведения о местоположении земельного участка	-
2.	Площадь земельного участка ± величина погрешности определения (вычисления) площади ($P \pm \Delta P$), м ²	2000 ± 15.65
3.	Формула, примененная для вычисления предельной погрешности определения площади земельного участка, с подставленными значениями и итоговые (вычисленные) значения (ΔP), м ²	$dP_{доп} = 3,5 * Mt * \sqrt{P_{доп}}$

4.	Площадь земельного участка согласно сведениям Единого государственного реестра недвижимости (Ркад), м ²	-
5.	Оценка расхождения Р и Ркад (Р - Ркад), м ²	-
6.	Предельные минимальный и максимальный размеры земельного участка (Рмин и Рмакс), м ²	- -
7.	Вид (виды) разрешенного использования	-
7.1.	Дополнительные сведения об использовании земельного участка	Для ведения личного подсобного хозяйства
8.	Кадастровый или иной государственный учетный номер (инвентарный) здания, сооружения, объекта незавершенного строительства, расположенного на земельном участке	-
9.	Сведения о земельных участках (землях общего пользования, территории общего пользования), посредством которых обеспечивается доступ	-
10.	Иные сведения	-

4. Пояснения к сведениям об уточняемом земельном участке с кадастровым номером 55:20:170301:160:

1.	
----	--

1.Сведения о характерных точках границ уточняемого земельного участка с кадастровым номером 55:20:170301:2013:

Система координат МСК-55, зона 2Зона N 1

Обозначение характерных точек границ	Координаты, м				Метод определения координат	Формулы, примененные для расчета средней квадратической погрешности определения координат характерных точек (M _t), с подставленными в такие формулы значениями и итоговые (вычисленные) значения M _t , м	Описание закрепления точки
	содержатся в Едином государственном реестре недвижимости		определены в результате выполнения комплексных кадастровых работ				
	X	Y	X	Y			
1	2	3	4	5	6	7	8
н1У	-	-	507584.20	2178934.36	-	$M_t = \sqrt{(M_s^2 + (M_b^2/p^2) * S^2 + M_o^2)}$, M _t = 0,1 0.1	-
н2У	-	-	507561.59	2178937.17	-	$M_t = \sqrt{(M_s^2 + (M_b^2/p^2) * S^2 + M_o^2)}$, M _t = 0,1 0.1	-
н3У	-	-	507546.75	2178938.78	-	$M_t = \sqrt{(M_s^2 + (M_b^2/p^2) * S^2 + M_o^2)}$, M _t = 0,1 0.1	-

н4У	-	-	507536. 01	2178939 .22	-	$Mt = \sqrt{(Ms^2 + (Mb^2/p^2) * S^2 + Mo^2)}$, Mt = 0,1 0.1	-
н5У	-	-	507535. 77	2178940 .84	-	$Mt = \sqrt{(Ms^2 + (Mb^2/p^2) * S^2 + Mo^2)}$, Mt = 0,1 0.1	-
н6У	-	-	507529. 27	2178941 .53	-	$Mt = \sqrt{(Ms^2 + (Mb^2/p^2) * S^2 + Mo^2)}$, Mt = 0,1 0.1	-
н7У	-	-	507523. 99	2178891 .98	-	$Mt = \sqrt{(Ms^2 + (Mb^2/p^2) * S^2 + Mo^2)}$, Mt = 0,1 0.1	-
н8У	-	-	507545. 36	2178889 .24	-	$Mt = \sqrt{(Ms^2 + (Mb^2/p^2) * S^2 + Mo^2)}$, Mt = 0,1 0.1	-
н9У	-	-	507548. 92	2178919 .71	-	$Mt = \sqrt{(Ms^2 + (Mb^2/p^2) * S^2 + Mo^2)}$, Mt = 0,1 0.1	-
н10У	-	-	507582. 07	2178914 .94	-	$Mt = \sqrt{(Ms^2 + (Mb^2/p^2) * S^2 + Mo^2)}$, Mt = 0,1 0.1	-
н11У	-	-	507583. 15	2178925 .34	-	$Mt = \sqrt{(Ms^2 + (Mb^2/p^2) * S^2 + Mo^2)}$, Mt = 0,1 0.1	-
н1У	-	-	507584. 20	2178934 .36	-	$Mt = \sqrt{(Ms^2 + (Mb^2/p^2) * S^2 + Mo^2)}$, Mt = 0,1 0.1	-

2. Сведения о частях границ уточняемого земельного участка с кадастровым номером 55:20:170301:2013:

Обозначение части границ		Горизонтальное проложение (S), м	Описание прохождения части границ	Сведения о согласовании местоположения границ (согласовано/спорное)
от т.	до т.			
1	2	3	4	5
н1У	н2У	22.78	-	-
н2У	н3У	14.93	-	-
н3У	н4У	10.75	-	-
н4У	н5У	1.64	-	-
н5У	н6У	6.54	-	-
н6У	н7У	49.83	-	-
н7У	н8У	21.54	-	-
н8У	н9У	30.68	-	-
н9У	н10У	33.49	-	-

н10У	н11У	10.46	-	-
н11У	н1У	9.08	-	-
3. Сведения о характеристиках уточняемого земельного участка с кадастровым номером <u>55:20:170301:2013</u>:				
№ п/п	Наименование характеристики земельного участка			Значение характеристики
1	2			3
1.	Адрес земельного участка			
1.1.	Сведения о местоположении земельного участка (при отсутствии адреса) в структурированном в соответствии с федеральной информационной адресной системой виде			Омская область, Омский район, деревня Калиновка, улица Кузнечная, земельный участок 1
1.2.	Дополнительные сведения о местоположении земельного участка			-
2.	Площадь земельного участка ± величина погрешности определения (вычисления) площади ($P \pm \Delta P$), м ²			1714 ± 14.49
3.	Формула, примененная для вычисления предельной погрешности определения площади земельного участка, с подставленными значениями и итоговые (вычисленные) значения (ΔP), м ²			$dP_{доп} = 3,5 * M_t * \sqrt{P_{доп}}$
4.	Площадь земельного участка согласно сведениям Единого государственного реестра недвижимости ($P_{кад}$), м ²			-
5.	Оценка расхождения P и $P_{кад}$ ($P - P_{кад}$), м ²			-
6.	Предельные минимальный и максимальный размеры земельного участка ($P_{мин}$ и $P_{макс}$), м ²			- -
7.	Вид (виды) разрешенного использования			-
7.1.	Дополнительные сведения об использовании земельного участка			Для ведения личного подсобного хозяйства
8.	Кадастровый или иной государственный учетный номер (инвентарный) здания, сооружения, объекта незавершенного строительства, расположенного на земельном участке			55:20:170301:2215
9.	Сведения о земельных участках (землях общего пользования, территории общего пользования), посредством которых обеспечивается доступ			-
10.	Иные сведения			-
4. Пояснения к сведениям об уточняемом земельном участке с кадастровым номером <u>55:20:170301:2013</u>:				
1.				
1.Сведения о характерных точках границ уточняемого земельного участка с кадастровым номером <u>55:20:170301:2025</u>:				
Система координат <u>МСК-55, зона 2</u>Зона N 1				
Обозначен	Координаты, м	Метод	Формулы,	Описание зак

ие характерн ых точек границ	содержатся в Едином государственном реестре недвижимости		определены в результате выполнения комплексных кадастровых работ		определен ия координат	примененные для расчета средней квадратической погрешности определения координат характерных точек (M _t), с подставленными в такие формулы значениями и итоговые (вычисленные) значения M _t , м	реп ления точки
	X	Y	X	Y			
1	2	3	4	5	6	7	8
н1У	-	-	507210. 40	2178981 .93	-	$M_t = \sqrt{(M_s^2 + (M_b^2/p^2) * S^2 + M_o^2)}$, M _t = 0,1 0.1	-
н2У	-	-	507211. 22	2178988 .70	-	$M_t = \sqrt{(M_s^2 + (M_b^2/p^2) * S^2 + M_o^2)}$, M _t = 0,1 0.1	-
н3У	-	-	507214. 35	2179009 .66	-	$M_t = \sqrt{(M_s^2 + (M_b^2/p^2) * S^2 + M_o^2)}$, M _t = 0,1 0.1	-
н4У	-	-	507214. 94	2179015 .67	-	$M_t = \sqrt{(M_s^2 + (M_b^2/p^2) * S^2 + M_o^2)}$, M _t = 0,1 0.1	-
н5У	-	-	507140. 79	2179023 .14	-	$M_t = \sqrt{(M_s^2 + (M_b^2/p^2) * S^2 + M_o^2)}$, M _t = 0,1 0.1	-
н6У	-	-	507139. 73	2179008 .25	-	$M_t = \sqrt{(M_s^2 + (M_b^2/p^2) * S^2 + M_o^2)}$, M _t = 0,1 0.1	-
н7У	-	-	507138. 86	2178997 .86	-	$M_t = \sqrt{(M_s^2 + (M_b^2/p^2) * S^2 + M_o^2)}$, M _t = 0,1 0.1	-
н8У	-	-	507140. 10	2178992 .85	-	$M_t = \sqrt{(M_s^2 + (M_b^2/p^2) * S^2 + M_o^2)}$, M _t = 0,1 0.1	-
н9У	-	-	507142. 17	2178990 .41	-	$M_t = \sqrt{(M_s^2 + (M_b^2/p^2) * S^2 + M_o^2)}$, M _t = 0,1 0.1	-
н10У	-	-	507146. 31	2178988 .34	-	$M_t = \sqrt{(M_s^2 + (M_b^2/p^2) * S^2 + M_o^2)}$, M _t = 0,1 0.1	-
н11У	-	-	507152. 44	2178987 .26	-	$M_t = \sqrt{(M_s^2 + (M_b^2/p^2) * S^2 + M_o^2)}$, M _t = 0,1 0.1	-
н12У	-	-	507199. 47	2178982 .95	-	$M_t = \sqrt{(M_s^2 + (M_b^2/p^2) * S^2 + M_o^2)}$, M _t = 0,1 0.1	-

н1У	-	-	507210. 40	2178981 .93	-	$Mt = \sqrt{(Ms\{2\} + (Mb\{2\}/p\{2\}) * S\{2\} + Mo\{2\})}$, $Mt = 0,1\ 0.1$	-
-----	---	---	---------------	----------------	---	---	---

2. Сведения о частях границ уточняемого земельного участка с кадастровым номером 55:20:170301:2025:

Обозначение части границ		Горизонтальное проложение (S), м	Описание прохождения части границ	Сведения о согласовании местоположения границ (согласовано/спорное)
от т.	до т.			
1	2	3	4	5
н1У	н2У	6.82	-	-
н2У	н3У	21.19	-	-
н3У	н4У	6.04	-	-
н4У	н5У	74.53	-	-
н5У	н6У	14.93	-	-
н6У	н7У	10.43	-	-
н7У	н8У	5.16	-	-
н8У	н9У	3.20	-	-
н9У	н10У	4.63	-	-
н10У	н11У	6.22	-	-
н11У	н12У	47.23	-	-
н12У	н1У	10.98	-	-

3. Сведения о характеристиках уточняемого земельного участка с кадастровым номером 55:20:170301:2025:

№ п/п	Наименование характеристики земельного участка	Значение характеристики
1	2	3
1.	Адрес земельного участка	
1.1.	Сведения о местоположении земельного участка (при отсутствии адреса) в структурированном в соответствии с федеральной информационной адресной системой виде	Омская область, муниципальный район Омский, сельское поселение Петровское, деревня Калиновка, улица Кузнечная, земельный участок 20
1.2.	Дополнительные сведения о местоположении земельного участка	-
2.	Площадь земельного участка ± величина погрешности определения (вычисления) площади ($P \pm \Delta P$), м ²	2500 ± 17.50
3.	Формула, примененная для вычисления предельной погрешности определения площади земельного участка, с подставленными	$dP_{\text{доп}} = 3,5 * Mt * \sqrt{P_{\text{доп}}}$

	значениями и итоговые (вычисленные) значения(ΔP), м ²	
4.	Площадь земельного участка согласно сведениям Единого государственного реестра недвижимости (Ркад), м ²	-
5.	Оценка расхождения Р и Ркад (Р - Ркад), м ²	-
6.	Предельные минимальный и максимальный размеры земельного участка (Рмин и Рмакс), м ²	- -
7.	Вид (виды) разрешенного использования	-
7.1.	Дополнительные сведения об использовании земельного участка	Для ведения личного подсобного хозяйства
8.	Кадастровый или иной государственный учетный номер (инвентарный) здания, сооружения, объекта незавершенного строительства, расположенного на земельном участке	55:20:170301:2226
9.	Сведения о земельных участках (землях общего пользования, территории общего пользования), посредством которых обеспечивается доступ	-
10.	Иные сведения	-

4. Пояснения к сведениям об уточняемом земельном участке с кадастровым номером 55:20:170301:2025:

1.	
----	--

1.Сведения о характерных точках границ уточняемого земельного участка с кадастровым номером 55:20:170301:2036:

Система координат МСК-55, зона 2Зона N 1

Обозначение характерных точек границ	Координаты, м				Метод определения координат	Формулы, примененные для расчета средней квадратической погрешности определения координат характерных точек (M_t), с подставленными в такие формулы значениями и итоговые (вычисленные) значения M_t , м	Описание закрепления точки
	содержатся в Едином государственном реестре недвижимости		определены в результате выполнения комплексных кадастровых работ				
	X	Y	X	Y			
1	2	3	4	5	6	7	8
н1У	-	-	507271.00	2178977.55	-	$M_t = \sqrt{(M_s^2 + (M_b^2/p^2) * S^2 + M_o^2)}$, $M_t = 0,1 \ 0.1$	-
н2У	-	-	507294.58	2178976.15	-	$M_t = \sqrt{(M_s^2 + (M_b^2/p^2) * S^2 + M_o^2)}$, $M_t = 0,1 \ 0.1$	-
н3У	-	-	507299.03	2178975.65	-	$M_t = \sqrt{(M_s^2 + (M_b^2/p^2) * S^2 + M_o^2)}$	-

						$\{2\}$), $Mt = 0,1 0.1$	
н4У	-	-	507324. 91	2178973 .21	-	$Mt = \sqrt{(Ms^2 + (Mb^2/p^2) * S^2 + Mo^2)}$), $Mt = 0,1 0.1$	-
н5У	-	-	507327. 19	2179000 .50	-	$Mt = \sqrt{(Ms^2 + (Mb^2/p^2) * S^2 + Mo^2)}$), $Mt = 0,1 0.1$	-
н6У	-	-	507327. 81	2179009 .63	-	$Mt = \sqrt{(Ms^2 + (Mb^2/p^2) * S^2 + Mo^2)}$), $Mt = 0,1 0.1$	-
н7У	-	-	507273. 05	2179014 .70	-	$Mt = \sqrt{(Ms^2 + (Mb^2/p^2) * S^2 + Mo^2)}$), $Mt = 0,1 0.1$	-
н8У	-	-	507272. 47	2179003 .85	-	$Mt = \sqrt{(Ms^2 + (Mb^2/p^2) * S^2 + Mo^2)}$), $Mt = 0,1 0.1$	-
н1У	-	-	507271. 00	2178977 .55	-	$Mt = \sqrt{(Ms^2 + (Mb^2/p^2) * S^2 + Mo^2)}$), $Mt = 0,1 0.1$	-

2. Сведения о частях границ уточняемого земельного участка с кадастровым номером 55:20:170301:2036:

Обозначение части границ		Горизонтальное проложение (S), м	Описание прохождения части границ	Сведения о согласовании местоположения границ (согласовано/спорное)
от т.	до т.			
1	2	3	4	5
н1У	н2У	23.62	-	-
н2У	н3У	4.48	-	-
н3У	н4У	25.99	-	-
н4У	н5У	27.39	-	-
н5У	н6У	9.15	-	-
н6У	н7У	54.99	-	-
н7У	н8У	10.87	-	-
н8У	н1У	26.34	-	-

3. Сведения о характеристиках уточняемого земельного участка с кадастровым номером 55:20:170301:2036:

№ п/п	Наименование характеристики земельного участка	Значение характеристики
1	2	3
1.	Адрес земельного участка	
1.1.	Сведения о местоположении земельного участка (при отсутствии адреса) в структурированном в соответствии с федеральной	Омская область, Омский район, деревня

	информационной адресной системой виде	Калиновка, улица Кузнечная, земельный участок 16					
1.2.	Дополнительные сведения о местоположении земельного участка	-					
2.	Площадь земельного участка \pm величина погрешности определения (вычисления) площади ($P \pm \Delta P$), м ²	2000 \pm 15.65					
3.	Формула, примененная для вычисления предельной погрешности определения площади земельного участка, с подставленными значениями и итоговые (вычисленные) значения(ΔP), м ²	$dP_{доп} = 3,5 * Mt * \sqrt{P_{доп}}$					
4.	Площадь земельного участка согласно сведениям Единого государственного реестра недвижимости ($P_{кад}$), м ²	-					
5.	Оценка расхождения P и $P_{кад}$ ($P - P_{кад}$), м ²	-					
6.	Предельные минимальный и максимальный размеры земельного участка ($P_{мин}$ и $P_{макс}$), м ²	- -					
7.	Вид (виды) разрешенного использования	-					
7.1.	Дополнительные сведения об использовании земельного участка	Для ведения личного подсобного хозяйства					
8.	Кадастровый или иной государственный учетный номер (инвентарный) здания, сооружения, объекта незавершенного строительства, расположенного на земельном участке	55:20:170301:2230					
9.	Сведения о земельных участках (землях общего пользования, территории общего пользования), посредством которых обеспечивается доступ	-					
10.	Иные сведения	-					
4. Пояснения к сведениям об уточняемом земельном участке с кадастровым номером <u>55:20:170301:2036</u>:							
1.							
1.Сведения о характерных точках границ уточняемого земельного участка с кадастровым номером <u>55:20:170301:2041</u>:							
Система координат <u>МСК-55, зона 2</u>Зона N 1							
Обозначение характерных точек границ	Координаты, м				Метод определения координат	Формулы, примененные для расчета средней квадратической погрешности определения координат характерных точек (M_t), с подставленными в такие формулы значениями и итоговые (вычисленные) значения M_t , м	Описание закрепления точки
	содержатся в Едином государственном реестре недвижимости		определены в результате выполнения комплексных кадастровых работ				
	X	Y	X	Y			

1	2	3	4	5	6	7	8
h1Y	-	-	507169. 35	2178538 .98	-	$Mt = \sqrt{(Ms\{2\} + (Mb\{2\}/p\{2\}) * S\{2\} + Mo\{2\})}$, $Mt = 0,1\ 0.1$	-
h2Y	-	-	507172. 28	2178523 .05	-	$Mt = \sqrt{(Ms\{2\} + (Mb\{2\}/p\{2\}) * S\{2\} + Mo\{2\})}$, $Mt = 0,1\ 0.1$	-
h3Y	-	-	507177. 36	2178493 .42	-	$Mt = \sqrt{(Ms\{2\} + (Mb\{2\}/p\{2\}) * S\{2\} + Mo\{2\})}$, $Mt = 0,1\ 0.1$	-
h4Y	-	-	507195. 17	2178496 .88	-	$Mt = \sqrt{(Ms\{2\} + (Mb\{2\}/p\{2\}) * S\{2\} + Mo\{2\})}$, $Mt = 0,1\ 0.1$	-
h5Y	-	-	507191. 80	2178508 .13	-	$Mt = \sqrt{(Ms\{2\} + (Mb\{2\}/p\{2\}) * S\{2\} + Mo\{2\})}$, $Mt = 0,1\ 0.1$	-
h6Y	-	-	507191. 83	2178510 .32	-	$Mt = \sqrt{(Ms\{2\} + (Mb\{2\}/p\{2\}) * S\{2\} + Mo\{2\})}$, $Mt = 0,1\ 0.1$	-
h7Y	-	-	507195. 66	2178511 .85	-	$Mt = \sqrt{(Ms\{2\} + (Mb\{2\}/p\{2\}) * S\{2\} + Mo\{2\})}$, $Mt = 0,1\ 0.1$	-
h8Y	-	-	507199. 92	2178512 .82	-	$Mt = \sqrt{(Ms\{2\} + (Mb\{2\}/p\{2\}) * S\{2\} + Mo\{2\})}$, $Mt = 0,1\ 0.1$	-
h9Y	-	-	507199. 03	2178517 .40	-	$Mt = \sqrt{(Ms\{2\} + (Mb\{2\}/p\{2\}) * S\{2\} + Mo\{2\})}$, $Mt = 0,1\ 0.1$	-
h10Y	-	-	507205. 06	2178518 .17	-	$Mt = \sqrt{(Ms\{2\} + (Mb\{2\}/p\{2\}) * S\{2\} + Mo\{2\})}$, $Mt = 0,1\ 0.1$	-
h11Y	-	-	507210. 59	2178519 .37	-	$Mt = \sqrt{(Ms\{2\} + (Mb\{2\}/p\{2\}) * S\{2\} + Mo\{2\})}$, $Mt = 0,1\ 0.1$	-
h12Y	-	-	507233. 05	2178522 .95	-	$Mt = \sqrt{(Ms\{2\} + (Mb\{2\}/p\{2\}) * S\{2\} + Mo\{2\})}$, $Mt = 0,1\ 0.1$	-
h13Y	-	-	507228. 32	2178550 .29	-	$Mt = \sqrt{(Ms\{2\} + (Mb\{2\}/p\{2\}) * S\{2\} + Mo\{2\})}$, $Mt = 0,1\ 0.1$	-
h14Y	-	-	507203. 01	2178545 .42	-	$Mt = \sqrt{(Ms\{2\} + (Mb\{2\}/p\{2\}) * S\{2\} + Mo\{2\})}$, $Mt = 0,1\ 0.1$	-
h15Y	-	-	507197. 34	2178544 .36	-	$Mt = \sqrt{(Ms\{2\} + (Mb\{2\}/p\{2\}) * S\{2\} + Mo\{2\})}$, $Mt = 0,1\ 0.1$	-
h16Y	-	-	507185. 90	2178542 .31	-	$Mt = \sqrt{(Ms\{2\} + (Mb\{2\}/p\{2\}) * S\{2\} + Mo\{2\})}$, $Mt = 0,1\ 0.1$	-

н17У	-	-	507177. 17	2178540 .42	-	$Mt = \sqrt{(Ms\{2\} + (Mb\{2\}/p\{2\}) * S\{2\} + Mo\{2\})}$, $Mt = 0,1$ 0.1	-
н1У	-	-	507169. 35	2178538 .98	-	$Mt = \sqrt{(Ms\{2\} + (Mb\{2\}/p\{2\}) * S\{2\} + Mo\{2\})}$, $Mt = 0,1$ 0.1	-

2. Сведения о частях границ уточняемого земельного участка с кадастровым номером 55:20:170301:2041:

Обозначение части границ		Горизонтальное проложение (S), м	Описание прохождения части границ	Сведения о согласовании местоположения границ (согласовано/спорное)
от т.	до т.			
1	2	3	4	5
н1У	н2У	16.20	-	-
н2У	н3У	30.06	-	-
н3У	н4У	18.14	-	-
н4У	н5У	11.74	-	-
н5У	н6У	2.19	-	-
н6У	н7У	4.12	-	-
н7У	н8У	4.37	-	-
н8У	н9У	4.67	-	-
н9У	н10У	6.08	-	-
н10У	н11У	5.66	-	-
н11У	н12У	22.74	-	-
н12У	н13У	27.75	-	-
н13У	н14У	25.77	-	-
н14У	н15У	5.77	-	-
н15У	н16У	11.62	-	-
н16У	н17У	8.93	-	-
н17У	н1У	7.95	-	-

3. Сведения о характеристиках уточняемого земельного участка с кадастровым номером 55:20:170301:2041:

№ п/п	Наименование характеристики земельного участка	Значение характеристики
1	2	3
1.	Адрес земельного участка	
1.1.	Сведения о местоположении земельного участка (при отсутствии адреса) в структурированном в соответствии с федеральной	Омская область, Омский район, деревня

	информационной адресной системой виде	Калиновка, улица Орловская, земельный участок 2					
1.2.	Дополнительные сведения о местоположении земельного участка	-					
2.	Площадь земельного участка \pm величина погрешности определения (вычисления) площади ($P \pm \Delta P$), м ²	2000 \pm 15.65					
3.	Формула, примененная для вычисления предельной погрешности определения площади земельного участка, с подставленными значениями и итоговые (вычисленные) значения(ΔP), м ²	$dP_{доп} = 3,5 * Mt * \sqrt{P_{доп}}$					
4.	Площадь земельного участка согласно сведениям Единого государственного реестра недвижимости ($P_{кад}$), м ²	-					
5.	Оценка расхождения P и $P_{кад}$ ($P - P_{кад}$), м ²	-					
6.	Предельные минимальный и максимальный размеры земельного участка ($P_{мин}$ и $P_{макс}$), м ²	- -					
7.	Вид (виды) разрешенного использования	-					
7.1.	Дополнительные сведения об использовании земельного участка	Для ведения личного подсобного хозяйства					
8.	Кадастровый или иной государственный учетный номер (инвентарный) здания, сооружения, объекта незавершенного строительства, расположенного на земельном участке	55:20:170301:2242					
9.	Сведения о земельных участках (землях общего пользования, территории общего пользования), посредством которых обеспечивается доступ	-					
10.	Иные сведения	-					
4. Пояснения к сведениям об уточняемом земельном участке с кадастровым номером <u>55:20:170301:2041</u>:							
1.							
1.Сведения о характерных точках границ уточняемого земельного участка с кадастровым номером <u>55:20:170301:2044</u>:							
Система координат <u>МСК-55, зона 2</u>Зона N 1							
Обозначение характерных точек границ	Координаты, м				Метод определения координат	Формулы, примененные для расчета средней квадратической погрешности определения координат характерных точек (M_t), с подставленными в такие формулы значениями и итоговые (вычисленные) значения M_t , м	Описание закрепления точки
	содержатся в Едином государственном реестре недвижимости		определены в результате выполнения комплексных кадастровых работ				
	X	Y	X	Y			

1	2	3	4	5	6	7	8
н1У	-	-	507245. 63	2178701 .96	-	0.1	-
н2У	-	-	507240. 25	2178748 .93	-	0.1	-
н3У	-	-	507151. 01	2178738 .99	-	0.1	-
н4У	-	-	507133. 92	2178737 .48	-	0.1	-
н5У	-	-	507139. 29	2178690 .50	-	0.1	-
н6У	-	-	507144. 27	2178691 .51	-	0.1	-
н7У	-	-	507151. 57	2178692 .53	-	0.1	-
н8У	-	-	507161. 51	2178694 .05	-	0.1	-
н9У	-	-	507165. 39	2178694 .41	-	0.1	-
н10У	-	-	507171. 23	2178694 .96	-	0.1	-
н1У	-	-	507245. 63	2178701 .96	-	0.1	-
н1У	507245.6 3	2178701. 96	-	-	-	0.1	-
н10У	507171.2 3	2178694. 96	-	-	-	0.1	-
н9У	507165.3 9	2178694. 41	-	-	-	0.1	-
н8У	507161.5 1	2178694. 05	-	-	-	0.1	-
н7У	507151.5 7	2178692. 53	-	-	-	0.1	-
н6У	507144.2 7	2178691. 51	-	-	-	0.1	-
н5У	507139.2 9	2178690. 50	-	-	-	0.1	-
н4У	507133.9 2	2178737. 48	-	-	-	0.1	-
н3У	507151.0 1	2178738. 99	-	-	-	0.1	-
н2У	507240.2 5	2178748. 93	-	-	-	0.1	-
2. Сведения о частях границ уточняемого земельного участка с							

кадастровым номером 55:20:170301:2044:

Обозначение части границ		Горизонтальное проложение (S), м	Описание прохождения части границ	Сведения о согласовании местоположения границ (согласовано/спорное)
от т.	до т.			
1	2	3	4	5
н1У	н2У	47.28	-	-
н2У	н3У	89.79	-	-
н3У	н4У	17.16	-	-
н4У	н5У	47.29	-	-
н5У	н6У	5.08	-	-
н6У	н7У	7.37	-	-
н7У	н8У	10.06	-	-
н8У	н9У	3.90	-	-
н9У	н10У	5.87	-	-
н10У	н1У	74.73	-	-

3. Сведения о характеристиках уточняемого земельного участка с кадастровым номером 55:20:170301:2044:

N п/п	Наименование характеристики земельного участка	Значение характеристики
1	2	3
1.	Адрес земельного участка	
1.1.	Сведения о местоположении земельного участка (при отсутствии адреса) в структурированном в соответствии с федеральной информационной адресной системой виде	Омская область, Омский район, деревня Калиновка, улица Орловская, земельный участок 8
1.2.	Дополнительные сведения о местоположении земельного участка	-
2.	Площадь земельного участка ± величина погрешности определения (вычисления) площади ($P \pm \Delta P$), м ²	4976 ± 24.69
3.	Формула, примененная для вычисления предельной погрешности определения площади земельного участка, с подставленными значениями и итоговые (вычисленные) значения (ΔP), м ²	$dP_{\text{доп}} = 3,5 * Mt * \text{sqrt}(P_{\text{док}})$
4.	Площадь земельного участка согласно сведениям Единого государственного реестра недвижимости ($P_{\text{кад}}$), м ²	-
5.	Оценка расхождения P и $P_{\text{кад}}$ ($P - P_{\text{кад}}$), м ²	-
6.	Предельные минимальный и максимальный размеры земельного участка ($P_{\text{мин}}$ и $P_{\text{макс}}$), м ²	- -
7.	Вид (виды) разрешенного использования	-

7.1.	Дополнительные сведения об использовании земельного участка	Для ведения личного подсобного хозяйства
8.	Кадастровый или иной государственный учетный номер (инвентарный) здания, сооружения, объекта незавершенного строительства, расположенного на земельном участке	-
9.	Сведения о земельных участках (землях общего пользования, территории общего пользования), посредством которых обеспечивается доступ	-
10.	Иные сведения	-

4. Пояснения к сведениям об уточняемом земельном участке с кадастровым номером 55:20:170301:2044:

1.	
----	--

1.Сведения о характерных точках границ уточняемого земельного участка с кадастровым номером 55:20:170301:2045:

Система координат МСК-55, зона 2Зона N 1

Обозначение характерных точек границ	Координаты, м				Метод определения координат	Формулы, примененные для расчета средней квадратической погрешности определения координат характерных точек (M_t), с подставленными в такие формулы значениями и итоговые (вычисленные) значения M_t , м	Описание закрепления точки
	содержатся в Едином государственном реестре недвижимости		определены в результате выполнения комплексных кадастровых работ				
	X	Y	X	Y			
1	2	3	4	5	6	7	8
н1У	-	-	507179. 21	2178665. .44	-	$M_t = \sqrt{(M_s^2 + (M_b^2/p^2) * S^2 + M_o^2)}$, $M_t = 0,1 \ 0.1$	-
н2У	-	-	507160. 11	2178660. .62	-	$M_t = \sqrt{(M_s^2 + (M_b^2/p^2) * S^2 + M_o^2)}$, $M_t = 0,1 \ 0.1$	-
н3У	-	-	507152. 86	2178659. .01	-	$M_t = \sqrt{(M_s^2 + (M_b^2/p^2) * S^2 + M_o^2)}$, $M_t = 0,1 \ 0.1$	-
н4У	-	-	507146. 85	2178657. .73	-	$M_t = \sqrt{(M_s^2 + (M_b^2/p^2) * S^2 + M_o^2)}$, $M_t = 0,1 \ 0.1$	-
н5У	-	-	507148. 92	2178646. .08	-	$M_t = \sqrt{(M_s^2 + (M_b^2/p^2) * S^2 + M_o^2)}$, $M_t = 0,1 \ 0.1$	-
н6У	-	-	507152. 82	2178624. .96	-	$M_t = \sqrt{(M_s^2 + (M_b^2/p^2) * S^2 + M_o^2)}$	-

						{2}), Mt = 0,1 0.1	
н7У	-	-	507156. 33	2178610 .20	-	$Mt = \sqrt{(Ms^2 + (Mb^2/p^2) * S^2 + Mo^2)}$, Mt = 0,1 0.1	-
н8У	-	-	507171. 24	2178612 .75	-	$Mt = \sqrt{(Ms^2 + (Mb^2/p^2) * S^2 + Mo^2)}$, Mt = 0,1 0.1	-
н9У	-	-	507186. 56	2178615 .94	-	$Mt = \sqrt{(Ms^2 + (Mb^2/p^2) * S^2 + Mo^2)}$, Mt = 0,1 0.1	-
н10У	-	-	507194. 05	2178617 .09	-	$Mt = \sqrt{(Ms^2 + (Mb^2/p^2) * S^2 + Mo^2)}$, Mt = 0,1 0.1	-
н11У	-	-	507183. 96	2178666 .29	-	$Mt = \sqrt{(Ms^2 + (Mb^2/p^2) * S^2 + Mo^2)}$, Mt = 0,1 0.1	-
н1У	-	-	507179. 21	2178665 .44	-	$Mt = \sqrt{(Ms^2 + (Mb^2/p^2) * S^2 + Mo^2)}$, Mt = 0,1 0.1	-

2. Сведения о частях границ уточняемого земельного участка с кадастровым номером 55:20:170301:2045:

Обозначение части границ		Горизонтальное проложение (S), м	Описание прохождения части границ	Сведения о согласовании местоположения границ (согласовано/спорное)
от т.	до т.			
1	2	3	4	5
н1У	н2У	19.70	-	-
н2У	н3У	7.43	-	-
н3У	н4У	6.14	-	-
н4У	н5У	11.83	-	-
н5У	н6У	21.48	-	-
н6У	н7У	15.17	-	-
н7У	н8У	15.13	-	-
н8У	н9У	15.65	-	-
н9У	н10У	7.58	-	-
н10У	н11У	50.22	-	-
н11У	н1У	4.83	-	-

3. Сведения о характеристиках уточняемого земельного участка с кадастровым номером 55:20:170301:2045:

№ п/п	Наименование характеристики земельного участка	Значение характеристики
-------	--	-------------------------

1	2	3					
1.	Адрес земельного участка						
1.1.	Сведения о местоположении земельного участка (при отсутствии адреса) в структурированном в соответствии с федеральной информационной адресной системой виде	Омская область, Омский район, деревня Калиновка, улица Орловская, земельный участок 6					
1.2.	Дополнительные сведения о местоположении земельного участка	-					
2.	Площадь земельного участка \pm величина погрешности определения (вычисления) площади ($P \pm \Delta P$), м ²	1900 \pm 15.25					
3.	Формула, примененная для вычисления предельной погрешности определения площади земельного участка, с подставленными значениями и итоговые (вычисленные) значения(ΔP), м ²	$dP_{доп} = 3,5 * Mt * \sqrt{P_{доп}}$					
4.	Площадь земельного участка согласно сведениям Единого государственного реестра недвижимости ($P_{кад}$), м ²	-					
5.	Оценка расхождения P и $P_{кад}$ ($P - P_{кад}$), м ²	-					
6.	Предельные минимальный и максимальный размеры земельного участка ($P_{мин}$ и $P_{макс}$), м ²	- -					
7.	Вид (виды) разрешенного использования	-					
7.1.	Дополнительные сведения об использовании земельного участка	Для ведения личного подсобного хозяйства					
8.	Кадастровый или иной государственный учетный номер (инвентарный) здания, сооружения, объекта незавершенного строительства, расположенного на земельном участке	55:20:170301:2241					
9.	Сведения о земельных участках (землях общего пользования, территории общего пользования), посредством которых обеспечивается доступ	-					
10.	Иные сведения	-					
4. Пояснения к сведениям об уточняемом земельном участке с кадастровым номером <u>55:20:170301:2045</u>:							
1.							
1.Сведения о характерных точках границ уточняемого земельного участка с кадастровым номером <u>55:20:170301:2057</u>:							
Система координат <u>МСК-55, зона 2Зона N 1</u>							
Обозначение характерных точек границ	Координаты, м				Метод определения координат	Формулы, примененные для расчета средней квадратической погрешности определения координат характерных точек (M_t), с подставленными в	Описание закрепления точки
	содержатся в Едином государственном реестре недвижимости		определены в результате выполнения комплексных кадастровых работ				
	X	Y	X	Y			

						такие формулы значениями и итоговые (вычисленные) значения Mt, м	
1	2	3	4	5	6	7	8
н1У	-	-	507123.50	2178779.75	-	$Mt = \sqrt{(Ms^2 + (Mb^2/p^2) * S^2 + Mo^2)}$, Mt = 0,1 0.1	-
н2У	-	-	507131.85	2178743.25	-	$Mt = \sqrt{(Ms^2 + (Mb^2/p^2) * S^2 + Mo^2)}$, Mt = 0,1 0.1	-
н3У	-	-	507141.88	2178745.07	-	$Mt = \sqrt{(Ms^2 + (Mb^2/p^2) * S^2 + Mo^2)}$, Mt = 0,1 0.1	-
н4У	-	-	507159.58	2178750.07	-	$Mt = \sqrt{(Ms^2 + (Mb^2/p^2) * S^2 + Mo^2)}$, Mt = 0,1 0.1	-
н5У	-	-	507214.62	2178762.32	-	$Mt = \sqrt{(Ms^2 + (Mb^2/p^2) * S^2 + Mo^2)}$, Mt = 0,1 0.1	-
н6У	-	-	507206.68	2178795.30	-	$Mt = \sqrt{(Ms^2 + (Mb^2/p^2) * S^2 + Mo^2)}$, Mt = 0,1 0.1	-
н7У	-	-	507141.15	2178782.70	-	$Mt = \sqrt{(Ms^2 + (Mb^2/p^2) * S^2 + Mo^2)}$, Mt = 0,1 0.1	-
н1У	-	-	507123.50	2178779.75	-	$Mt = \sqrt{(Ms^2 + (Mb^2/p^2) * S^2 + Mo^2)}$, Mt = 0,1 0.1	-

2. Сведения о частях границ уточняемого земельного участка с кадастровым номером 55:20:170301:2057:

Обозначение части границ		Горизонтальное проложение (S), м	Описание прохождения части границ	Сведения о согласовании местоположения границ (согласовано/спорное)
от т.	до т.			
1	2	3	4	5
н1У	н2У	37.44	-	-
н2У	н3У	10.19	-	-
н3У	н4У	18.39	-	-
н4У	н5У	56.39	-	-
н5У	н6У	33.92	-	-
н6У	н7У	66.73	-	-
н7У	н1У	17.89	-	-

3. Сведения о характеристиках уточняемого земельного участка с кадастровым номером <u>55:20:170301:2057</u>:					
N п/п	Наименование характеристики земельного участка		Значение характеристики		
1	2		3		
1.	Адрес земельного участка				
1.1.	Сведения о местоположении земельного участка (при отсутствии адреса) в структурированном в соответствии с федеральной информационной адресной системой виде		Омская область, Омский район, деревня Калиновка, улица Орловская, земельный участок 10		
1.2.	Дополнительные сведения о местоположении земельного участка		-		
2.	Площадь земельного участка ± величина погрешности определения (вычисления) площади ($P \pm \Delta P$), м ²		3000 ± 19.17		
3.	Формула, примененная для вычисления предельной погрешности определения площади земельного участка, с подставленными значениями и итоговые (вычисленные) значения (ΔP), м ²		$dP_{доп} = 3,5 * Mt * \sqrt{P_{док}}$		
4.	Площадь земельного участка согласно сведениям Единого государственного реестра недвижимости ($P_{кад}$), м ²		-		
5.	Оценка расхождения P и $P_{кад}$ ($P - P_{кад}$), м ²		-		
6.	Предельные минимальный и максимальный размеры земельного участка ($P_{мин}$ и $P_{макс}$), м ²		- -		
7.	Вид (виды) разрешенного использования		-		
7.1.	Дополнительные сведения об использовании земельного участка		Для ведения личного подсобного хозяйства		
8.	Кадастровый или иной государственный учетный номер (инвентарный) здания, сооружения, объекта незавершенного строительства, расположенного на земельном участке		55:20:170301:2214		
9.	Сведения о земельных участках (землях общего пользования, территории общего пользования), посредством которых обеспечивается доступ		-		
10.	Иные сведения		Запрещение регистрации		
4. Пояснения к сведениям об уточняемом земельном участке с кадастровым номером <u>55:20:170301:2057</u>:					
1.					
1. Сведения о характерных точках границ уточняемого земельного участка с кадастровым номером <u>55:20:170301:2058</u>:					
Система координат <u>МСК-55, зона 2</u> Зона N 1					
Обозначение характерн	Координаты, м		Метод определен ия	Формулы, примененные для расчета средней	Описание зак реп ления точки
	содержатся в Едином	определены в результате			

ых точек границ	государственном реестре недвижимости		выполнения комплексных кадастровых работ		координат	квадратической погрешности определения координат характерных точек (M _t), с подставленными в такие формулы значениями и итоговые (вычисленные) значения M _t , м	
	X	Y	X	Y			
1	2	3	4	5	6	7	8
н1У	-	-	506840. 72	2178803 .89	-	0.1	-
н2У	-	-	506842. 67	2178806 .96	-	0.1	-
н3У	-	-	506850. 68	2178817 .60	-	0.1	-
н4У	-	-	506827. 71	2178829 .03	-	0.1	-
н5У	-	-	506826. 88	2178827 .99	-	0.1	-
н6У	-	-	506810. 59	2178835 .19	-	0.1	-
н7У	-	-	506805. 40	2178823 .64	-	0.1	-
н8У	-	-	506801. 50	2178815 .24	-	0.1	-
н9У	-	-	506799. 43	2178815 .89	-	0.1	-
н10У	-	-	506792. 22	2178799 .14	-	0.1	-
н11У	-	-	506827. 67	2178779 .20	-	0.1	-
н12У	-	-	506842. 29	2178802 .89	-	0.1	-
н1У	-	-	506840. 72	2178803 .89	-	0.1	-
н1У	506840.7 2	2178803. 89	-	-	-	0.1	-
н2У	506842.6 7	2178806. 96	-	-	-	0.1	-
н3У	506850.6 8	2178817. 60	-	-	-	0.1	-
н4У	506827.7 1	2178829. 03	-	-	-	0.1	-

н5У	506826.88	2178827.99	-	-	-	0.1	-
н6У	506810.59	2178835.19	-	-	-	0.1	-
н7У	506805.40	2178823.64	-	-	-	0.1	-
н8У	506801.50	2178815.24	-	-	-	0.1	-
н9У	506799.43	2178815.89	-	-	-	0.1	-
н10У	506792.22	2178799.14	-	-	-	0.1	-
н11У	506827.67	2178779.20	-	-	-	0.1	-
н12У	506842.29	2178802.89	-	-	-	0.1	-

2. Сведения о частях границ уточняемого земельного участка с кадастровым номером 55:20:170301:2058:

Обозначение части границ		Горизонтальное проложение (S), м	Описание прохождения части границ	Сведения о согласовании местоположения границ (согласовано/спорное)
от т.	до т.			
1	2	3	4	5
н1У	н2У	3.64	-	-
н2У	н3У	13.32	-	-
н3У	н4У	25.66	-	-
н4У	н5У	1.33	-	-
н5У	н6У	17.81	-	-
н6У	н7У	12.66	-	-
н7У	н8У	9.26	-	-
н8У	н9У	2.17	-	-
н9У	н10У	18.24	-	-
н10У	н11У	40.67	-	-
н11У	н12У	27.84	-	-
н12У	н1У	1.86	-	-

3. Сведения о характеристиках уточняемого земельного участка с кадастровым номером 55:20:170301:2058:

№ п/п	Наименование характеристики земельного участка	Значение характеристики
-------	--	-------------------------

1	2	3					
1.	Адрес земельного участка						
1.1.	Сведения о местоположении земельного участка (при отсутствии адреса) в структурированном в соответствии с федеральной информационной адресной системой виде	Омская область, Омский район, деревня Калиновка, улица Орловская, земельный участок 29					
1.2.	Дополнительные сведения о местоположении земельного участка	-					
2.	Площадь земельного участка \pm величина погрешности определения (вычисления) площади ($P \pm \Delta P$), м ²	1800 \pm 14.85					
3.	Формула, примененная для вычисления предельной погрешности определения площади земельного участка, с подставленными значениями и итоговые (вычисленные) значения(ΔP), м ²	$dP_{доп} = 3,5 * Mt * \sqrt{P_{доп}}$					
4.	Площадь земельного участка согласно сведениям Единого государственного реестра недвижимости ($P_{кад}$), м ²	-					
5.	Оценка расхождения P и $P_{кад}$ ($P - P_{кад}$), м ²	-					
6.	Предельные минимальный и максимальный размеры земельного участка ($P_{мин}$ и $P_{макс}$), м ²	- -					
7.	Вид (виды) разрешенного использования	-					
7.1.	Дополнительные сведения об использовании земельного участка	Для ведения личного подсобного хозяйства					
8.	Кадастровый или иной государственный учетный номер (инвентарный) здания, сооружения, объекта незавершенного строительства, расположенного на земельном участке	55:20:170301:2247					
9.	Сведения о земельных участках (землях общего пользования, территории общего пользования), посредством которых обеспечивается доступ	-					
10.	Иные сведения	-					
4. Пояснения к сведениям об уточняемом земельном участке с кадастровым номером <u>55:20:170301:2058</u>:							
1.							
1.Сведения о характерных точках границ уточняемого земельного участка с кадастровым номером <u>55:20:170301:2074</u>:							
Система координат <u>МСК-55, зона 2</u>Зона N 1							
Обозначение характерных точек границ	Координаты, м				Метод определения координат	Формулы, примененные для расчета средней квадратической погрешности определения координат характерных точек (M_t), с подставленными в	Описание за репления точки
	содержатся в Едином государственном реестре недвижимости		определены в результате выполнения комплексных кадастровых работ				
	X	Y	X	Y			

						такие формулы значениями и итоговые (вычисленные) значения Mt, м	
1	2	3	4	5	6	7	8
н1У	-	-	507624.07	2179011.51	-	$Mt = \sqrt{(Ms^2 + (Mb^2/p^2) * S^2 + Mo^2)}$, Mt = 0,1 0.1	-
н2У	-	-	507623.49	2179020.02	-	$Mt = \sqrt{(Ms^2 + (Mb^2/p^2) * S^2 + Mo^2)}$, Mt = 0,1 0.1	-
н3У	-	-	507622.95	2179030.71	-	$Mt = \sqrt{(Ms^2 + (Mb^2/p^2) * S^2 + Mo^2)}$, Mt = 0,1 0.1	-
н4У	-	-	507622.39	2179043.91	-	$Mt = \sqrt{(Ms^2 + (Mb^2/p^2) * S^2 + Mo^2)}$, Mt = 0,1 0.1	-
н5У	-	-	507621.22	2179050.87	-	$Mt = \sqrt{(Ms^2 + (Mb^2/p^2) * S^2 + Mo^2)}$, Mt = 0,1 0.1	-
н6У	-	-	507616.71	2179051.14	-	$Mt = \sqrt{(Ms^2 + (Mb^2/p^2) * S^2 + Mo^2)}$, Mt = 0,1 0.1	-
н7У	-	-	507584.08	2179051.30	-	$Mt = \sqrt{(Ms^2 + (Mb^2/p^2) * S^2 + Mo^2)}$, Mt = 0,1 0.1	-
н8У	-	-	507584.24	2179017.88	-	$Mt = \sqrt{(Ms^2 + (Mb^2/p^2) * S^2 + Mo^2)}$, Mt = 0,1 0.1	-
н9У	-	-	507595.23	2179011.85	-	$Mt = \sqrt{(Ms^2 + (Mb^2/p^2) * S^2 + Mo^2)}$, Mt = 0,1 0.1	-
н10У	-	-	507596.62	2179011.72	-	$Mt = \sqrt{(Ms^2 + (Mb^2/p^2) * S^2 + Mo^2)}$, Mt = 0,1 0.1	-
н11У	-	-	507605.94	2179011.46	-	$Mt = \sqrt{(Ms^2 + (Mb^2/p^2) * S^2 + Mo^2)}$, Mt = 0,1 0.1	-
н12У	-	-	507617.67	2179011.40	-	$Mt = \sqrt{(Ms^2 + (Mb^2/p^2) * S^2 + Mo^2)}$, Mt = 0,1 0.1	-
н1У	-	-	507624.07	2179011.51	-	$Mt = \sqrt{(Ms^2 + (Mb^2/p^2) * S^2 + Mo^2)}$, Mt = 0,1 0.1	-

2. Сведения о частях границ уточняемого земельного участка с кадастровым номером 55:20:170301:2074:

Обозначение части границ	Горизонтальное проложение (S), м	Описание прохождения части границ	Сведения о согласовании
--------------------------	----------------------------------	-----------------------------------	-------------------------

от т.	до т.			местоположения границ (согласовано/спорное)
1	2	3	4	5
н1У	н2У	8.53	-	-
н2У	н3У	10.70	-	-
н3У	н4У	13.21	-	-
н4У	н5У	7.06	-	-
н5У	н6У	4.52	-	-
н6У	н7У	32.63	-	-
н7У	н8У	33.42	-	-
н8У	н9У	12.54	-	-
н9У	н10У	1.40	-	-
н10У	н11У	9.32	-	-
н11У	н12У	11.73	-	-
н12У	н1У	6.40	-	-

3. Сведения о характеристиках уточняемого земельного участка с кадастровым номером 55:20:170301:2074:

№ п/п	Наименование характеристики земельного участка	Значение характеристики
1	2	3
1.	Адрес земельного участка	
1.1.	Сведения о местоположении земельного участка (при отсутствии адреса) в структурированном в соответствии с федеральной информационной адресной системой виде	Омская область, Омский район, деревня Калиновка, улица Школьная, земельный участок 4
1.2.	Дополнительные сведения о местоположении земельного участка	-
2.	Площадь земельного участка ± величина погрешности определения (вычисления) площади ($P \pm \Delta P$), м ²	1500 ± 13.55
3.	Формула, примененная для вычисления предельной погрешности определения площади земельного участка, с подставленными значениями и итоговые (вычисленные) значения (ΔP), м ²	$dP_{доп} = 3,5 * Mt * \sqrt{P_{док}}$
4.	Площадь земельного участка согласно сведениям Единого государственного реестра недвижимости ($P_{кад}$), м ²	-
5.	Оценка расхождения P и $P_{кад}$ ($P - P_{кад}$), м ²	-
6.	Предельные минимальный и максимальный размеры земельного участка ($P_{мин}$ и $P_{макс}$), м ²	- -
7.	Вид (виды) разрешенного использования	-

7.1.	Дополнительные сведения об использовании земельного участка	Для ведения личного подсобного хозяйства
8.	Кадастровый или иной государственный учетный номер (инвентарный) здания, сооружения, объекта незавершенного строительства, расположенного на земельном участке	55:20:170301:2213
9.	Сведения о земельных участках (землях общего пользования, территории общего пользования), посредством которых обеспечивается доступ	-
10.	Иные сведения	-

4. Пояснения к сведениям об уточняемом земельном участке с кадастровым номером 55:20:170301:2074:

1.	
----	--

1.Сведения о характерных точках границ уточняемого земельного участка с кадастровым номером 55:20:170301:2075:

Система координат МСК-55, зона 2Зона N 1

Обозначение характерных точек границ	Координаты, м				Метод определения координат	Формулы, примененные для расчета средней квадратической погрешности определения координат характерных точек (M_t), с подставленными в такие формулы значениями и итоговые (вычисленные) значения M_t , м	Описание закрепления точки
	содержатся в Едином государственном реестре недвижимости		определены в результате выполнения комплексных кадастровых работ				
	X	Y	X	Y			
1	2	3	4	5	6	7	8
н1У	-	-	507637.65	2179068.98	-	$M_t = \sqrt{(M_s^2 + (M_b^2/p^2) * S^2 + M_o^2)}$, $M_t = 0,1 \ 0.1$	-
н2У	-	-	507637.77	2179067.82	-	$M_t = \sqrt{(M_s^2 + (M_b^2/p^2) * S^2 + M_o^2)}$, $M_t = 0,1 \ 0.1$	-
н3У	-	-	507638.51	2179050.82	-	$M_t = \sqrt{(M_s^2 + (M_b^2/p^2) * S^2 + M_o^2)}$, $M_t = 0,1 \ 0.1$	-
н4У	-	-	507638.95	2179039.78	-	$M_t = \sqrt{(M_s^2 + (M_b^2/p^2) * S^2 + M_o^2)}$, $M_t = 0,1 \ 0.1$	-
н5У	-	-	507639.09	2179035.51	-	$M_t = \sqrt{(M_s^2 + (M_b^2/p^2) * S^2 + M_o^2)}$, $M_t = 0,1 \ 0.1$	-
н6У	-	-	507645.73	2179035.73	-	$M_t = \sqrt{(M_s^2 + (M_b^2/p^2) * S^2 + M_o^2)}$, $M_t = 0,1 \ 0.1$	-

						{2}), Mt = 0,1 0.1	
н7У	-	-	507645. 72	2179034 .89	-	$Mt = \sqrt{(Ms^2 + (Mb^2/p^2) * S^2 + Mo^2)}$, Mt = 0,1 0.1	-
н8У	-	-	507649. 21	2179034 .70	-	$Mt = \sqrt{(Ms^2 + (Mb^2/p^2) * S^2 + Mo^2)}$, Mt = 0,1 0.1	-
н9У	-	-	507655. 30	2179035 .04	-	$Mt = \sqrt{(Ms^2 + (Mb^2/p^2) * S^2 + Mo^2)}$, Mt = 0,1 0.1	-
н10У	-	-	507663. 35	2179035 .08	-	$Mt = \sqrt{(Ms^2 + (Mb^2/p^2) * S^2 + Mo^2)}$, Mt = 0,1 0.1	-
н11У	-	-	507675. 26	2179035 .39	-	$Mt = \sqrt{(Ms^2 + (Mb^2/p^2) * S^2 + Mo^2)}$, Mt = 0,1 0.1	-
н12У	-	-	507680. 80	2179035 .67	-	$Mt = \sqrt{(Ms^2 + (Mb^2/p^2) * S^2 + Mo^2)}$, Mt = 0,1 0.1	-
н13У	-	-	507695. 60	2179036 .44	-	$Mt = \sqrt{(Ms^2 + (Mb^2/p^2) * S^2 + Mo^2)}$, Mt = 0,1 0.1	-
н14У	-	-	507694. 12	2179072 .38	-	$Mt = \sqrt{(Ms^2 + (Mb^2/p^2) * S^2 + Mo^2)}$, Mt = 0,1 0.1	-
н15У	-	-	507672. 85	2179071 .31	-	$Mt = \sqrt{(Ms^2 + (Mb^2/p^2) * S^2 + Mo^2)}$, Mt = 0,1 0.1	-
н16У	-	-	507660. 91	2179070 .55	-	$Mt = \sqrt{(Ms^2 + (Mb^2/p^2) * S^2 + Mo^2)}$, Mt = 0,1 0.1	-
н17У	-	-	507648. 83	2179069 .86	-	$Mt = \sqrt{(Ms^2 + (Mb^2/p^2) * S^2 + Mo^2)}$, Mt = 0,1 0.1	-
н1У	-	-	507637. 65	2179068 .98	-	$Mt = \sqrt{(Ms^2 + (Mb^2/p^2) * S^2 + Mo^2)}$, Mt = 0,1 0.1	-

2. Сведения о частях границ уточняемого земельного участка с кадастровым номером 55:20:170301:2075:

Обозначение части границ		Горизонтальное проложение (S), м	Описание прохождения части границ	Сведения о согласовании местоположения границ (согласовано/спорное)
от т.	до т.			
1	2	3	4	5
н1У	н2У	1.17	-	-
н2У	н3У	17.02	-	-

н3У	н4У	11.05	-	-
н4У	н5У	4.27	-	-
н5У	н6У	6.64	-	-
н6У	н7У	0.84	-	-
н7У	н8У	3.50	-	-
н8У	н9У	6.10	-	-
н9У	н10У	8.05	-	-
н10У	н11У	11.91	-	-
н11У	н12У	5.55	-	-
н12У	н13У	14.82	-	-
н13У	н14У	35.97	-	-
н14У	н15У	21.30	-	-
н15У	н16У	11.96	-	-
н16У	н17У	12.10	-	-
н17У	н1У	11.21	-	-

3. Сведения о характеристиках уточняемого земельного участка с кадастровым номером 55:20:170301:2075:

№ п/п	Наименование характеристики земельного участка	Значение характеристики
1	2	3
1.	Адрес земельного участка	
1.1.	Сведения о местоположении земельного участка (при отсутствии адреса) в структурированном в соответствии с федеральной информационной адресной системой виде	Омская область, Омский район, деревня Калиновка, улица Школьная, земельный участок 5
1.2.	Дополнительные сведения о местоположении земельного участка	-
2.	Площадь земельного участка ± величина погрешности определения (вычисления) площади ($P \pm \Delta P$), м ²	2000 ± 15.65
3.	Формула, примененная для вычисления предельной погрешности определения площади земельного участка, с подставленными значениями и итоговые (вычисленные) значения (ΔP), м ²	$dP_{доп} = 3,5 * M_t * \sqrt{P_{док}}$
4.	Площадь земельного участка согласно сведениям Единого государственного реестра недвижимости ($P_{кад}$), м ²	-
5.	Оценка расхождения P и $P_{кад}$ ($P - P_{кад}$), м ²	-
6.	Предельные минимальный и максимальный размеры земельного участка ($P_{мин}$ и $P_{макс}$), м ²	- -
7.	Вид (виды) разрешенного использования	-

7.1.	Дополнительные сведения об использовании земельного участка	Для ведения личного подсобного хозяйства
8.	Кадастровый или иной государственный учетный номер (инвентарный) здания, сооружения, объекта незавершенного строительства, расположенного на земельном участке	55:20:170301:2222
9.	Сведения о земельных участках (землях общего пользования, территории общего пользования), посредством которых обеспечивается доступ	-
10.	Иные сведения	-

4. Пояснения к сведениям об уточняемом земельном участке с кадастровым номером 55:20:170301:2075:

1.	
----	--

1.Сведения о характерных точках границ уточняемого земельного участка с кадастровым номером 55:20:170301:2077:

Система координат МСК-55, зона 2Зона N 1

Обозначение характерных точек границ	Координаты, м				Метод определения координат	Формулы, примененные для расчета средней квадратической погрешности определения координат характерных точек (M_t), с подставленными в такие формулы значениями и итоговые (вычисленные) значения M_t , м	Описание закрепления точки
	содержатся в Едином государственном реестре недвижимости		определены в результате выполнения комплексных кадастровых работ				
	X	Y	X	Y			
1	2	3	4	5	6	7	8
н1У	-	-	507639.09	2179035.51	-	$M_t = \sqrt{(M_s^2 + (M_b^2/p^2) * S^2 + M_o^2)}$, $M_t = 0,1 \ 0.1$	-
н2У	-	-	507640.75	2178990.26	-	$M_t = \sqrt{(M_s^2 + (M_b^2/p^2) * S^2 + M_o^2)}$, $M_t = 0,1 \ 0.1$	-
н3У	-	-	507683.75	2178991.22	-	$M_t = \sqrt{(M_s^2 + (M_b^2/p^2) * S^2 + M_o^2)}$, $M_t = 0,1 \ 0.1$	-
н4У	-	-	507683.25	2179008.96	-	$M_t = \sqrt{(M_s^2 + (M_b^2/p^2) * S^2 + M_o^2)}$, $M_t = 0,1 \ 0.1$	-
н5У	-	-	507680.80	2179035.67	-	$M_t = \sqrt{(M_s^2 + (M_b^2/p^2) * S^2 + M_o^2)}$, $M_t = 0,1 \ 0.1$	-
н6У	-	-	507675.26	2179035.39	-	$M_t = \sqrt{(M_s^2 + (M_b^2/p^2) * S^2 + M_o^2)}$, $M_t = 0,1 \ 0.1$	-

						{2}), Mt = 0,1 0.1	
н7У	-	-	507663. 35	2179035 .08	-	$Mt = \sqrt{(Ms^2 + (Mb^2/p^2) * S^2 + Mo^2)}$, Mt = 0,1 0.1	-
н8У	-	-	507655. 30	2179035 .04	-	$Mt = \sqrt{(Ms^2 + (Mb^2/p^2) * S^2 + Mo^2)}$, Mt = 0,1 0.1	-
н9У	-	-	507649. 21	2179034 .70	-	$Mt = \sqrt{(Ms^2 + (Mb^2/p^2) * S^2 + Mo^2)}$, Mt = 0,1 0.1	-
н10У	-	-	507645. 72	2179034 .89	-	$Mt = \sqrt{(Ms^2 + (Mb^2/p^2) * S^2 + Mo^2)}$, Mt = 0,1 0.1	-
н11У	-	-	507645. 73	2179035 .73	-	$Mt = \sqrt{(Ms^2 + (Mb^2/p^2) * S^2 + Mo^2)}$, Mt = 0,1 0.1	-
н1У	-	-	507639. 09	2179035 .51	-	$Mt = \sqrt{(Ms^2 + (Mb^2/p^2) * S^2 + Mo^2)}$, Mt = 0,1 0.1	-

2. Сведения о частях границ уточняемого земельного участка с кадастровым номером 55:20:170301:2077:

Обозначение части границ		Горизонтальное проложение (S), м	Описание прохождения части границ	Сведения о согласовании местоположения границ (согласовано/спорное)
от т.	до т.			
1	2	3	4	5
н1У	н2У	45.28	-	-
н2У	н3У	43.01	-	-
н3У	н4У	17.75	-	-
н4У	н5У	26.82	-	-
н5У	н6У	5.55	-	-
н6У	н7У	11.91	-	-
н7У	н8У	8.05	-	-
н8У	н9У	6.10	-	-
н9У	н10У	3.50	-	-
н10У	н11У	0.84	-	-
н11У	н1У	6.64	-	-

3. Сведения о характеристиках уточняемого земельного участка с кадастровым номером 55:20:170301:2077:

№ п/п	Наименование характеристики земельного участка	Значение характеристики
-------	--	-------------------------

1	2	3					
1.	Адрес земельного участка						
1.1.	Сведения о местоположении земельного участка (при отсутствии адреса) в структурированном в соответствии с федеральной информационной адресной системой виде	Омская область, Омский район, деревня Калиновка, улица Школьная, земельный участок 7					
1.2.	Дополнительные сведения о местоположении земельного участка	-					
2.	Площадь земельного участка \pm величина погрешности определения (вычисления) площади ($P \pm \Delta P$), м ²	1900 \pm 15.26					
3.	Формула, примененная для вычисления предельной погрешности определения площади земельного участка, с подставленными значениями и итоговые (вычисленные) значения(ΔP), м ²	$dP_{\text{доп}} = 3,5 * Mt * \sqrt{P_{\text{доп}}}$					
4.	Площадь земельного участка согласно сведениям Единого государственного реестра недвижимости ($P_{\text{кад}}$), м ²	-					
5.	Оценка расхождения P и $P_{\text{кад}}$ ($P - P_{\text{кад}}$), м ²	-					
6.	Предельные минимальный и максимальный размеры земельного участка ($P_{\text{мин}}$ и $P_{\text{макс}}$), м ²	- -					
7.	Вид (виды) разрешенного использования	-					
7.1.	Дополнительные сведения об использовании земельного участка	Для ведения личного подсобного хозяйства					
8.	Кадастровый или иной государственный учетный номер (инвентарный) здания, сооружения, объекта незавершенного строительства, расположенного на земельном участке	55:20:170301:2244, 55:20:170301:2228					
9.	Сведения о земельных участках (землях общего пользования, территории общего пользования), посредством которых обеспечивается доступ	-					
10.	Иные сведения	-					
4. Пояснения к сведениям об уточняемом земельном участке с кадастровым номером <u>55:20:170301:2077</u>:							
1.							
1.Сведения о характерных точках границ уточняемого земельного участка с кадастровым номером <u>55:20:170301:2089</u>:							
Система координат <u>МСК-55, зона 2</u>Зона N 1							
Обозначение характерных точек границ	Координаты, м				Метод определения координат	Формулы, примененные для расчета средней квадратической погрешности определения координат характерных точек (M_t), с подставленными в	Описание закрепления точки
	содержатся в Едином государственном реестре недвижимости		определены в результате выполнения комплексных кадастровых работ				
	X	Y	X	Y			

						такие формулы значениями и итоговые (вычисленные) значения Mt, м	
1	2	3	4	5	6	7	8
н1У	-	-	507658. 39	2178567 .38	-	$Mt = \sqrt{(Ms^2 + (Mb^2/p^2) * S^2 + Mo^2)}$, Mt = 0,1 0.1	-
н2У	-	-	507663. 95	2178567 .89	-	$Mt = \sqrt{(Ms^2 + (Mb^2/p^2) * S^2 + Mo^2)}$, Mt = 0,1 0.1	-
н3У	-	-	507676. 15	2178568 .76	-	$Mt = \sqrt{(Ms^2 + (Mb^2/p^2) * S^2 + Mo^2)}$, Mt = 0,1 0.1	-
н4У	-	-	507693. 45	2178570 .14	-	$Mt = \sqrt{(Ms^2 + (Mb^2/p^2) * S^2 + Mo^2)}$, Mt = 0,1 0.1	-
н5У	-	-	507696. 42	2178569 .95	-	$Mt = \sqrt{(Ms^2 + (Mb^2/p^2) * S^2 + Mo^2)}$, Mt = 0,1 0.1	-
н6У	-	-	507696. 33	2178582 .20	-	$Mt = \sqrt{(Ms^2 + (Mb^2/p^2) * S^2 + Mo^2)}$, Mt = 0,1 0.1	-
н7У	-	-	507695. 55	2178608 .97	-	$Mt = \sqrt{(Ms^2 + (Mb^2/p^2) * S^2 + Mo^2)}$, Mt = 0,1 0.1	-
н8У	-	-	507689. 94	2178608 .70	-	$Mt = \sqrt{(Ms^2 + (Mb^2/p^2) * S^2 + Mo^2)}$, Mt = 0,1 0.1	-
н9У	-	-	507679. 62	2178608 .02	-	$Mt = \sqrt{(Ms^2 + (Mb^2/p^2) * S^2 + Mo^2)}$, Mt = 0,1 0.1	-
н10У	-	-	507666. 51	2178605 .99	-	$Mt = \sqrt{(Ms^2 + (Mb^2/p^2) * S^2 + Mo^2)}$, Mt = 0,1 0.1	-
н11У	-	-	507656. 10	2178604 .91	-	$Mt = \sqrt{(Ms^2 + (Mb^2/p^2) * S^2 + Mo^2)}$, Mt = 0,1 0.1	-
н12У	-	-	507657. 05	2178584 .77	-	$Mt = \sqrt{(Ms^2 + (Mb^2/p^2) * S^2 + Mo^2)}$, Mt = 0,1 0.1	-
н1У	-	-	507658. 39	2178567 .38	-	$Mt = \sqrt{(Ms^2 + (Mb^2/p^2) * S^2 + Mo^2)}$, Mt = 0,1 0.1	-

2. Сведения о частях границ уточняемого земельного участка с кадастровым номером 55:20:170301:2089:

Обозначение части границ	Горизонтальное проложение (S), м	Описание прохождения части границ	Сведения о согласовании
--------------------------	----------------------------------	-----------------------------------	-------------------------

от т.	до т.			местоположения границ (согласовано/спорное)
1	2	3	4	5
н1У	н2У	5.58	-	-
н2У	н3У	12.23	-	-
н3У	н4У	17.35	-	-
н4У	н5У	2.98	-	-
н5У	н6У	12.25	-	-
н6У	н7У	26.78	-	-
н7У	н8У	5.62	-	-
н8У	н9У	10.34	-	-
н9У	н10У	13.27	-	-
н10У	н11У	10.47	-	-
н11У	н12У	20.16	-	-
н12У	н1У	17.44	-	-

3. Сведения о характеристиках уточняемого земельного участка с кадастровым номером 55:20:170301:2089:

№ п/п	Наименование характеристики земельного участка	Значение характеристики
1	2	3
1.	Адрес земельного участка	
1.1.	Сведения о местоположении земельного участка (при отсутствии адреса) в структурированном в соответствии с федеральной информационной адресной системой виде	Омская область, р-н Омский, д Калиновка, ул Школьная, д 21
1.2.	Дополнительные сведения о местоположении земельного участка	-
2.	Площадь земельного участка ± величина погрешности определения (вычисления) площади ($P \pm \Delta P$), м ²	1500 ± 13.55
3.	Формула, примененная для вычисления предельной погрешности определения площади земельного участка, с подставленными значениями и итоговые (вычисленные) значения (ΔP), м ²	$dP_{\text{доп}} = 3,5 * Mt * \text{sqrt}(P_{\text{док}})$
4.	Площадь земельного участка согласно сведениям Единого государственного реестра недвижимости ($P_{\text{кад}}$), м ²	-
5.	Оценка расхождения P и $P_{\text{кад}}$ ($P - P_{\text{кад}}$), м ²	-
6.	Предельные минимальный и максимальный размеры земельного участка ($P_{\text{мин}}$ и $P_{\text{макс}}$), м ²	- -
7.	Вид (виды) разрешенного использования	-
7.1.	Дополнительные сведения об использовании земельного участка	Для ведения личного

		подсобного хозяйства
8.	Кадастровый или иной государственный учетный номер (инвентарный) здания, сооружения, объекта незавершенного строительства, расположенного на земельном участке	-
9.	Сведения о земельных участках (землях общего пользования, территории общего пользования), посредством которых обеспечивается доступ	-
10.	Иные сведения	-

4. Пояснения к сведениям об уточняемом земельном участке с кадастровым номером 55:20:170301:2089:

1.	
----	--

1.Сведения о характерных точках границ уточняемого земельного участка с кадастровым номером 55:20:170301:2092:

Система координат МСК-55, зона 2Зона N 1

Обозначение характерных точек границ	Координаты, м				Метод определения координат	Формулы, примененные для расчета средней квадратической погрешности определения координат характерных точек (M_t), с подставленными в такие формулы значениями и итоговые (вычисленные) значения M_t , м	Описание за репления точки
	содержатся в Едином государственном реестре недвижимости		определены в результате выполнения комплексных кадастровых работ				
	X	Y	X	Y			
1	2	3	4	5	6	7	8
н1У	-	-	507658.39	2178567.38	-	$M_t = \sqrt{(M_s^2 + (M_b^2/p^2) * S^2 + M_o^2)}$, $M_t = 0,1 \ 0.1$	-
н2У	-	-	507658.15	2178557.71	-	$M_t = \sqrt{(M_s^2 + (M_b^2/p^2) * S^2 + M_o^2)}$, $M_t = 0,1 \ 0.1$	-
н3У	-	-	507658.87	2178548.70	-	$M_t = \sqrt{(M_s^2 + (M_b^2/p^2) * S^2 + M_o^2)}$, $M_t = 0,1 \ 0.1$	-
н4У	-	-	507659.23	2178540.47	-	$M_t = \sqrt{(M_s^2 + (M_b^2/p^2) * S^2 + M_o^2)}$, $M_t = 0,1 \ 0.1$	-
н5У	-	-	507671.97	2178541.13	-	$M_t = \sqrt{(M_s^2 + (M_b^2/p^2) * S^2 + M_o^2)}$, $M_t = 0,1 \ 0.1$	-
н6У	-	-	507683.74	2178541.85	-	$M_t = \sqrt{(M_s^2 + (M_b^2/p^2) * S^2 + M_o^2)}$, $M_t = 0,1 \ 0.1$	-

н7У	-	-	507690. 72	2178542 .80	-	$Mt = \sqrt{(Ms^2 + (Mb^2/p^2) * S^2 + Mo^2)}$, $Mt = 0,1 0.1$	-
н8У	-	-	507693. 48	2178545 .44	-	$Mt = \sqrt{(Ms^2 + (Mb^2/p^2) * S^2 + Mo^2)}$, $Mt = 0,1 0.1$	-
н9У	-	-	507696. 93	2178547 .32	-	$Mt = \sqrt{(Ms^2 + (Mb^2/p^2) * S^2 + Mo^2)}$, $Mt = 0,1 0.1$	-
н10У	-	-	507704. 68	2178547 .32	-	$Mt = \sqrt{(Ms^2 + (Mb^2/p^2) * S^2 + Mo^2)}$, $Mt = 0,1 0.1$	-
н11У	-	-	507717. 95	2178546 .76	-	$Mt = \sqrt{(Ms^2 + (Mb^2/p^2) * S^2 + Mo^2)}$, $Mt = 0,1 0.1$	-
н12У	-	-	507718. 25	2178568 .70	-	$Mt = \sqrt{(Ms^2 + (Mb^2/p^2) * S^2 + Mo^2)}$, $Mt = 0,1 0.1$	-
н13У	-	-	507696. 42	2178569 .95	-	$Mt = \sqrt{(Ms^2 + (Mb^2/p^2) * S^2 + Mo^2)}$, $Mt = 0,1 0.1$	-
н14У	-	-	507693. 45	2178570 .14	-	$Mt = \sqrt{(Ms^2 + (Mb^2/p^2) * S^2 + Mo^2)}$, $Mt = 0,1 0.1$	-
н15У	-	-	507676. 15	2178568 .76	-	$Mt = \sqrt{(Ms^2 + (Mb^2/p^2) * S^2 + Mo^2)}$, $Mt = 0,1 0.1$	-
н16У	-	-	507663. 95	2178567 .89	-	$Mt = \sqrt{(Ms^2 + (Mb^2/p^2) * S^2 + Mo^2)}$, $Mt = 0,1 0.1$	-
н1У	-	-	507658. 39	2178567 .38	-	$Mt = \sqrt{(Ms^2 + (Mb^2/p^2) * S^2 + Mo^2)}$, $Mt = 0,1 0.1$	-

2. Сведения о частях границ уточняемого земельного участка с кадастровым номером 55:20:170301:2092:

Обозначение части границ		Горизонтальное проложение (S), м	Описание прохождения части границ	Сведения о согласовании местоположения границ (согласовано/спорное)
от т.	до т.			
1	2	3	4	5
н1У	н2У	9.67	-	-
н2У	н3У	9.04	-	-
н3У	н4У	8.24	-	-
н4У	н5У	12.76	-	-
н5У	н6У	11.79	-	-

н6У	н7У	7.04	-	-
н7У	н8У	3.82	-	-
н8У	н9У	3.93	-	-
н9У	н10У	7.75	-	-
н10У	н11У	13.28	-	-
н11У	н12У	21.94	-	-
н12У	н13У	21.87	-	-
н13У	н14У	2.98	-	-
н14У	н15У	17.35	-	-
н15У	н16У	12.23	-	-
н16У	н1У	5.58	-	-

3. Сведения о характеристиках уточняемого земельного участка с кадастровым номером 55:20:170301:2092:

№ п/п	Наименование характеристики земельного участка	Значение характеристики
1	2	3
1.	Адрес земельного участка	
1.1.	Сведения о местоположении земельного участка (при отсутствии адреса) в структурированном в соответствии с федеральной информационной адресной системой виде	Омская область, р-н Омский, д Калиновка, ул Школьная, д 23, кв 2
1.2.	Дополнительные сведения о местоположении земельного участка	-
2.	Площадь земельного участка ± величина погрешности определения (вычисления) площади ($P \pm \Delta P$), м ²	1500 ± 13.55
3.	Формула, примененная для вычисления предельной погрешности определения площади земельного участка, с подставленными значениями и итоговые (вычисленные) значения (ΔP), м ²	$dP_{доп} = 3,5 * Mt * \sqrt{P_{док}}$
4.	Площадь земельного участка согласно сведениям Единого государственного реестра недвижимости ($P_{кад}$), м ²	-
5.	Оценка расхождения P и $P_{кад}$ ($P - P_{кад}$), м ²	-
6.	Предельные минимальный и максимальный размеры земельного участка ($P_{мин}$ и $P_{макс}$), м ²	- -
7.	Вид (виды) разрешенного использования	-
7.1.	Дополнительные сведения об использовании земельного участка	Для ведения личного подсобного хозяйства
8.	Кадастровый или иной государственный учетный номер (инвентарный) здания, сооружения, объекта незавершенного строительства, расположенного на земельном участке	55:20:170301:2196
9.	Сведения о земельных участках (землях общего пользования, территории общего пользования), посредством которых	-

	обеспечивается доступ						
10.	Иные сведения				-		
4. Пояснения к сведениям об уточняемом земельном участке с кадастровым номером <u>55:20:170301:2092</u>:							
1.							
1.Сведения о характерных точках границ уточняемого земельного участка с кадастровым номером <u>55:20:170301:2094</u>:							
Система координат <u>МСК-55, зона 2</u>Зона N 1							
Обозначение характерных точек границ	Координаты, м				Метод определения координат	Формулы, примененные для расчета средней квадратической погрешности определения координат характерных точек (M_t), с подставленными в такие формулы значениями и итоговые (вычисленные) значения M_t , м	Описание закрепления точки
	содержатся в Едином государственном реестре недвижимости		определены в результате выполнения комплексных кадастровых работ				
	X	Y	X	Y			
1	2	3	4	5	6	7	8
н1У	-	-	507791.59	2178384.03	-	$M_t = \sqrt{(M_s^2 + (M_b^2/p^2) * S^2 + M_o^2)}$, $M_t = 0,1 0.1$	-
н2У	-	-	507790.79	2178394.88	-	$M_t = \sqrt{(M_s^2 + (M_b^2/p^2) * S^2 + M_o^2)}$, $M_t = 0,1 0.1$	-
н3У	-	-	507789.51	2178401.81	-	$M_t = \sqrt{(M_s^2 + (M_b^2/p^2) * S^2 + M_o^2)}$, $M_t = 0,1 0.1$	-
н4У	-	-	507786.65	2178416.02	-	$M_t = \sqrt{(M_s^2 + (M_b^2/p^2) * S^2 + M_o^2)}$, $M_t = 0,1 0.1$	-
н5У	-	-	507726.12	2178413.31	-	$M_t = \sqrt{(M_s^2 + (M_b^2/p^2) * S^2 + M_o^2)}$, $M_t = 0,1 0.1$	-
н6У	-	-	507727.27	2178381.57	-	$M_t = \sqrt{(M_s^2 + (M_b^2/p^2) * S^2 + M_o^2)}$, $M_t = 0,1 0.1$	-
н7У	-	-	507757.19	2178382.95	-	$M_t = \sqrt{(M_s^2 + (M_b^2/p^2) * S^2 + M_o^2)}$, $M_t = 0,1 0.1$	-
н8У	-	-	507762.68	2178383.51	-	$M_t = \sqrt{(M_s^2 + (M_b^2/p^2) * S^2 + M_o^2)}$, $M_t = 0,1 0.1$	-

н9У	-	-	507775. 05	2178384 .15	-	$Mt = \sqrt{(Ms^2 + (Mb^2/p^2) * S^2 + Mo^2)}$, $Mt = 0,1$ 0.1	-
н1У	-	-	507791. 59	2178384 .03	-	$Mt = \sqrt{(Ms^2 + (Mb^2/p^2) * S^2 + Mo^2)}$, $Mt = 0,1$ 0.1	-

2. Сведения о частях границ уточняемого земельного участка с кадастровым номером 55:20:170301:2094:

Обозначение части границ		Горизонтальное проложение (S), м	Описание прохождения части границ	Сведения о согласовании местоположения границ (согласовано/спорное)
от т.	до т.			
1	2	3	4	5
н1У	н2У	10.88	-	-
н2У	н3У	7.05	-	-
н3У	н4У	14.49	-	-
н4У	н5У	60.59	-	-
н5У	н6У	31.76	-	-
н6У	н7У	29.95	-	-
н7У	н8У	5.52	-	-
н8У	н9У	12.39	-	-
н9У	н1У	16.54	-	-

3. Сведения о характеристиках уточняемого земельного участка с кадастровым номером 55:20:170301:2094:

№ п/п	Наименование характеристики земельного участка	Значение характеристики
1	2	3
1.	Адрес земельного участка	
1.1.	Сведения о местоположении земельного участка (при отсутствии адреса) в структурированном в соответствии с федеральной информационной адресной системой виде	Омская область, Омский район, деревня Калиновка, улица Школьная, земельный участок 29
1.2.	Дополнительные сведения о местоположении земельного участка	-
2.	Площадь земельного участка ± величина погрешности определения (вычисления) площади ($P \pm \Delta P$), м ²	1992 ± 15.62
3.	Формула, примененная для вычисления предельной погрешности определения площади земельного участка, с подставленными значениями и итоговые (вычисленные) значения (ΔP), м ²	$dP_{\text{доп}} = 3,5 * Mt * \sqrt{(P_{\text{доп}})}$
4.	Площадь земельного участка согласно сведениям Единого государственного реестра недвижимости ($P_{\text{кад}}$), м ²	-

5.	Оценка расхождения Р и Ркад (Р - Ркад), м ²	-
6.	Предельные минимальный и максимальный размеры земельного участка (Рмин и Рмакс), м ²	- -
7.	Вид (виды) разрешенного использования	-
7.1.	Дополнительные сведения об использовании земельного участка	Для ведения личного подсобного хозяйства
8.	Кадастровый или иной государственный учетный номер (инвентарный) здания, сооружения, объекта незавершенного строительства, расположенного на земельном участке	-
9.	Сведения о земельных участках (землях общего пользования, территории общего пользования), посредством которых обеспечивается доступ	-
10.	Иные сведения	-

4. Пояснения к сведениям об уточняемом земельном участке с кадастровым номером 55:20:170301:2094:

1.	
----	--

1.Сведения о характерных точках границ уточняемого земельного участка с кадастровым номером 55:20:170301:2101:

Система координат МСК-55, зона 2Зона N 1

Обозначение характерных точек границ	Координаты, м				Метод определения координат	Формулы, примененные для расчета средней квадратической погрешности определения координат характерных точек (M _t), с подставленными в такие формулы значениями и итоговые (вычисленные) значения M _t , м	Описание закрепления точки
	содержатся в Едином государственном реестре недвижимости		определены в результате выполнения комплексных кадастровых работ				
	X	Y	X	Y			
1	2	3	4	5	6	7	8
н1У	-	-	507676.52	2178140.49	-	$M_t = \sqrt{(M_s^2 + (M_b^2/p^2) * S^2 + M_o^2)}$, M _t = 0,1 0.1	-
н2У	-	-	507685.63	2178141.01	-	$M_t = \sqrt{(M_s^2 + (M_b^2/p^2) * S^2 + M_o^2)}$, M _t = 0,1 0.1	-
н3У	-	-	507698.42	2178141.88	-	$M_t = \sqrt{(M_s^2 + (M_b^2/p^2) * S^2 + M_o^2)}$, M _t = 0,1 0.1	-
н4У	-	-	507711.12	2178143.00	-	$M_t = \sqrt{(M_s^2 + (M_b^2/p^2) * S^2 + M_o^2)}$, M _t = 0,1 0.1	-

н5У	-	-	507718. 81	2178143 .45	-	$Mt = \sqrt{(Ms^2 + (Mb^2/p^2) * S^2 + Mo^2)}$, Mt = 0,1 0.1	-
н6У	-	-	507756. 89	2178143 .54	-	$Mt = \sqrt{(Ms^2 + (Mb^2/p^2) * S^2 + Mo^2)}$, Mt = 0,1 0.1	-
н7У	-	-	507757. 20	2178167 .37	-	$Mt = \sqrt{(Ms^2 + (Mb^2/p^2) * S^2 + Mo^2)}$, Mt = 0,1 0.1	-
н8У	-	-	507714. 16	2178167 .46	-	$Mt = \sqrt{(Ms^2 + (Mb^2/p^2) * S^2 + Mo^2)}$, Mt = 0,1 0.1	-
н9У	-	-	507674. 84	2178166 .56	-	$Mt = \sqrt{(Ms^2 + (Mb^2/p^2) * S^2 + Mo^2)}$, Mt = 0,1 0.1	-
н1У	-	-	507676. 52	2178140 .49	-	$Mt = \sqrt{(Ms^2 + (Mb^2/p^2) * S^2 + Mo^2)}$, Mt = 0,1 0.1	-

2. Сведения о частях границ уточняемого земельного участка с кадастровым номером 55:20:170301:2101:

Обозначение части границ		Горизонтальное проложение (S), м	Описание прохождения части границ	Сведения о согласовании местоположения границ (согласовано/спорное)
от т.	до т.			
1	2	3	4	5
н1У	н2У	9.12	-	-
н2У	н3У	12.82	-	-
н3У	н4У	12.75	-	-
н4У	н5У	7.70	-	-
н5У	н6У	38.08	-	-
н6У	н7У	23.83	-	-
н7У	н8У	43.04	-	-
н8У	н9У	39.33	-	-
н9У	н1У	26.12	-	-

3. Сведения о характеристиках уточняемого земельного участка с кадастровым номером 55:20:170301:2101:

№ п/п	Наименование характеристики земельного участка	Значение характеристики
1	2	3
1.	Адрес земельного участка	
1.1.	Сведения о местоположении земельного участка (при отсутствии адреса) в структурированном в соответствии с федеральной	Омская область, Омский район, деревня

	информационной адресной системой виде	Калиновка, улица Школьная, земельный участок 41					
1.2.	Дополнительные сведения о местоположении земельного участка	-					
2.	Площадь земельного участка \pm величина погрешности определения (вычисления) площади ($P \pm \Delta P$), м ²	2000 \pm 15.65					
3.	Формула, примененная для вычисления предельной погрешности определения площади земельного участка, с подставленными значениями и итоговые (вычисленные) значения(ΔP), м ²	$dP_{доп} = 3,5 * Mt * \sqrt{P_{доп}}$					
4.	Площадь земельного участка согласно сведениям Единого государственного реестра недвижимости ($P_{кад}$), м ²	-					
5.	Оценка расхождения P и $P_{кад}$ ($P - P_{кад}$), м ²	-					
6.	Предельные минимальный и максимальный размеры земельного участка ($P_{мин}$ и $P_{макс}$), м ²	- -					
7.	Вид (виды) разрешенного использования	-					
7.1.	Дополнительные сведения об использовании земельного участка	Для ведения личного подсобного хозяйства					
8.	Кадастровый или иной государственный учетный номер (инвентарный) здания, сооружения, объекта незавершенного строительства, расположенного на земельном участке	55:20:170301:2234					
9.	Сведения о земельных участках (землях общего пользования, территории общего пользования), посредством которых обеспечивается доступ	-					
10.	Иные сведения	-					
4. Пояснения к сведениям об уточняемом земельном участке с кадастровым номером <u>55:20:170301:2101</u>:							
1.							
1.Сведения о характерных точках границ уточняемого земельного участка с кадастровым номером <u>55:20:170301:2102</u>:							
Система координат <u>МСК-55, зона 2</u>Зона N 1							
Обозначение характерных точек границ	Координаты, м				Метод определения координат	Формулы, примененные для расчета средней квадратической погрешности определения координат характерных точек (M_t), с подставленными в такие формулы значениями и итоговые (вычисленные) значения M_t , м	Описание закрепления точки
	содержатся в Едином государственном реестре недвижимости		определены в результате выполнения комплексных кадастровых работ				
	X	Y	X	Y			

1	2	3	4	5	6	7	8
h1Y	-	-	507676. 52	2178140 .49	-	$Mt = \sqrt{(Ms\{2\} + (Mb\{2\}/p\{2\}) * S\{2\} + Mo\{2\})}$, $Mt = 0,1\ 0.1$	-
h2Y	-	-	507676. 89	2178124 .27	-	$Mt = \sqrt{(Ms\{2\} + (Mb\{2\}/p\{2\}) * S\{2\} + Mo\{2\})}$, $Mt = 0,1\ 0.1$	-
h3Y	-	-	507677. 01	2178111 .46	-	$Mt = \sqrt{(Ms\{2\} + (Mb\{2\}/p\{2\}) * S\{2\} + Mo\{2\})}$, $Mt = 0,1\ 0.1$	-
h4Y	-	-	507685. 36	2178111 .40	-	$Mt = \sqrt{(Ms\{2\} + (Mb\{2\}/p\{2\}) * S\{2\} + Mo\{2\})}$, $Mt = 0,1\ 0.1$	-
h5Y	-	-	507693. 07	2178112 .49	-	$Mt = \sqrt{(Ms\{2\} + (Mb\{2\}/p\{2\}) * S\{2\} + Mo\{2\})}$, $Mt = 0,1\ 0.1$	-
h6Y	-	-	507702. 48	2178114 .14	-	$Mt = \sqrt{(Ms\{2\} + (Mb\{2\}/p\{2\}) * S\{2\} + Mo\{2\})}$, $Mt = 0,1\ 0.1$	-
h7Y	-	-	507714. 85	2178114 .67	-	$Mt = \sqrt{(Ms\{2\} + (Mb\{2\}/p\{2\}) * S\{2\} + Mo\{2\})}$, $Mt = 0,1\ 0.1$	-
h8Y	-	-	507752. 01	2178114 .92	-	$Mt = \sqrt{(Ms\{2\} + (Mb\{2\}/p\{2\}) * S\{2\} + Mo\{2\})}$, $Mt = 0,1\ 0.1$	-
h9Y	-	-	507781. 25	2178115 .11	-	$Mt = \sqrt{(Ms\{2\} + (Mb\{2\}/p\{2\}) * S\{2\} + Mo\{2\})}$, $Mt = 0,1\ 0.1$	-
h10Y	-	-	507781. 48	2178143 .62	-	$Mt = \sqrt{(Ms\{2\} + (Mb\{2\}/p\{2\}) * S\{2\} + Mo\{2\})}$, $Mt = 0,1\ 0.1$	-
h11Y	-	-	507756. 89	2178143 .54	-	$Mt = \sqrt{(Ms\{2\} + (Mb\{2\}/p\{2\}) * S\{2\} + Mo\{2\})}$, $Mt = 0,1\ 0.1$	-
h12Y	-	-	507718. 81	2178143 .45	-	$Mt = \sqrt{(Ms\{2\} + (Mb\{2\}/p\{2\}) * S\{2\} + Mo\{2\})}$, $Mt = 0,1\ 0.1$	-
h13Y	-	-	507711. 12	2178143 .00	-	$Mt = \sqrt{(Ms\{2\} + (Mb\{2\}/p\{2\}) * S\{2\} + Mo\{2\})}$, $Mt = 0,1\ 0.1$	-
h14Y	-	-	507698. 42	2178141 .88	-	$Mt = \sqrt{(Ms\{2\} + (Mb\{2\}/p\{2\}) * S\{2\} + Mo\{2\})}$, $Mt = 0,1\ 0.1$	-
h15Y	-	-	507685. 63	2178141 .01	-	$Mt = \sqrt{(Ms\{2\} + (Mb\{2\}/p\{2\}) * S\{2\} + Mo\{2\})}$, $Mt = 0,1\ 0.1$	-
h1Y	-	-	507676. 52	2178140 .49	-	$Mt = \sqrt{(Ms\{2\} + (Mb\{2\}/p\{2\}) * S\{2\} + Mo\{2\})}$, $Mt = 0,1\ 0.1$	-

2. Сведения о частях границ уточняемого земельного участка с кадастровым номером 55:20:170301:2102:

Обозначение части границ		Горизонтальное проложение (S), м	Описание прохождения части границ	Сведения о согласовании местоположения границ (согласовано/спорное)
от т.	до т.			
1	2	3	4	5
н1У	н2У	16.22	-	-
н2У	н3У	12.81	-	-
н3У	н4У	8.35	-	-
н4У	н5У	7.79	-	-
н5У	н6У	9.55	-	-
н6У	н7У	12.38	-	-
н7У	н8У	37.16	-	-
н8У	н9У	29.24	-	-
н9У	н10У	28.51	-	-
н10У	н11У	24.59	-	-
н11У	н12У	38.08	-	-
н12У	н13У	7.70	-	-
н13У	н14У	12.75	-	-
н14У	н15У	12.82	-	-
н15У	н1У	9.12	-	-

3. Сведения о характеристиках уточняемого земельного участка с кадастровым номером 55:20:170301:2102:

№ п/п	Наименование характеристики земельного участка	Значение характеристики
1	2	3
1.	Адрес земельного участка	
1.1.	Сведения о местоположении земельного участка (при отсутствии адреса) в структурированном в соответствии с федеральной информационной адресной системой виде	Омская область, Омский район, деревня Калиновка, улица Школьная, земельный участок 43
1.2.	Дополнительные сведения о местоположении земельного участка	-
2.	Площадь земельного участка ± величина погрешности определения (вычисления) площади ($P \pm \Delta P$), м ²	3000 ± 19.17
3.	Формула, примененная для вычисления предельной погрешности определения площади земельного участка, с подставленными	$dP_{\text{доп}} = 3,5 * Mt * \sqrt{P_{\text{доп}}}$

	значениями и итоговые (вычисленные) значения(ΔP), м ²	
4.	Площадь земельного участка согласно сведениям Единого государственного реестра недвижимости (Ркад), м ²	-
5.	Оценка расхождения Р и Ркад (Р - Ркад), м ²	-
6.	Предельные минимальный и максимальный размеры земельного участка (Рмин и Рмакс), м ²	- -
7.	Вид (виды) разрешенного использования	-
7.1.	Дополнительные сведения об использовании земельного участка	Для ведения личного подсобного хозяйства
8.	Кадастровый или иной государственный учетный номер (инвентарный) здания, сооружения, объекта незавершенного строительства, расположенного на земельном участке	55:20:170301:2102
9.	Сведения о земельных участках (землях общего пользования, территории общего пользования), посредством которых обеспечивается доступ	-
10.	Иные сведения	-

4. Пояснения к сведениям об уточняемом земельном участке с кадастровым номером 55:20:170301:2102:

1.	
----	--

1.Сведения о характерных точках границ уточняемого земельного участка с кадастровым номером 55:20:170301:2104:

Система координат МСК-55, зона 2Зона N 1

Обозначение характерных точек границ	Координаты, м				Метод определения координат	Формулы, примененные для расчета средней квадратической погрешности определения координат характерных точек (M_t), с подставленными в такие формулы значениями и итоговые (вычисленные) значения M_t , м	Описание закрепления точки
	содержатся в Едином государственном реестре недвижимости		определены в результате выполнения комплексных кадастровых работ				
	X	Y	X	Y			
1	2	3	4	5	6	7	8
н1У	-	-	507678.95	2178080.82	-	$M_t = \sqrt{(M_s^2 + (M_b^2/p^2) * S^2 + M_o^2)}$, $M_t = 0,1 \ 0.1$	-
н2У	-	-	507679.98	2178050.11	-	$M_t = \sqrt{(M_s^2 + (M_b^2/p^2) * S^2 + M_o^2)}$, $M_t = 0,1 \ 0.1$	-
н3У	-	-	507686.06	2178050.56	-	$M_t = \sqrt{(M_s^2 + (M_b^2/p^2) * S^2 + M_o^2)}$	-

						{2}), Mt = 0,1 0.1	
н4У	-	-	507711. 58	2178051 .71	-	$Mt = \sqrt{(Ms^2 + (Mb^2/p^2) * S^2 + Mo^2)}$, Mt = 0,1 0.1	-
н5У	-	-	507719. 80	2178051 .08	-	$Mt = \sqrt{(Ms^2 + (Mb^2/p^2) * S^2 + Mo^2)}$, Mt = 0,1 0.1	-
н6У	-	-	507720. 66	2178057 .11	-	$Mt = \sqrt{(Ms^2 + (Mb^2/p^2) * S^2 + Mo^2)}$, Mt = 0,1 0.1	-
н7У	-	-	507768. 63	2178054 .29	-	$Mt = \sqrt{(Ms^2 + (Mb^2/p^2) * S^2 + Mo^2)}$, Mt = 0,1 0.1	-
н8У	-	-	507768. 56	2178082 .62	-	$Mt = \sqrt{(Ms^2 + (Mb^2/p^2) * S^2 + Mo^2)}$, Mt = 0,1 0.1	-
н9У	-	-	507752. 09	2178082 .46	-	$Mt = \sqrt{(Ms^2 + (Mb^2/p^2) * S^2 + Mo^2)}$, Mt = 0,1 0.1	-
н10У	-	-	507728. 73	2178081 .45	-	$Mt = \sqrt{(Ms^2 + (Mb^2/p^2) * S^2 + Mo^2)}$, Mt = 0,1 0.1	-
н11У	-	-	507719. 92	2178081 .14	-	$Mt = \sqrt{(Ms^2 + (Mb^2/p^2) * S^2 + Mo^2)}$, Mt = 0,1 0.1	-
н12У	-	-	507702. 80	2178081 .19	-	$Mt = \sqrt{(Ms^2 + (Mb^2/p^2) * S^2 + Mo^2)}$, Mt = 0,1 0.1	-
н13У	-	-	507693. 98	2178081 .47	-	$Mt = \sqrt{(Ms^2 + (Mb^2/p^2) * S^2 + Mo^2)}$, Mt = 0,1 0.1	-
н14У	-	-	507685. 08	2178080 .84	-	$Mt = \sqrt{(Ms^2 + (Mb^2/p^2) * S^2 + Mo^2)}$, Mt = 0,1 0.1	-
н1У	-	-	507678. 95	2178080 .82	-	$Mt = \sqrt{(Ms^2 + (Mb^2/p^2) * S^2 + Mo^2)}$, Mt = 0,1 0.1	-

2. Сведения о частях границ уточняемого земельного участка с кадастровым номером 55:20:170301:2104:

Обозначение части границ		Горизонтальное проложение (S), м	Описание прохождения части границ	Сведения о согласовании местоположения границ (согласовано/спорное)
от т.	до т.			
1	2	3	4	5
н1У	н2У	30.73	-	-
н2У	н3У	6.10	-	-

н3У	н4У	25.55	-	-
н4У	н5У	8.24	-	-
н5У	н6У	6.09	-	-
н6У	н7У	48.05	-	-
н7У	н8У	28.33	-	-
н8У	н9У	16.47	-	-
н9У	н10У	23.38	-	-
н10У	н11У	8.82	-	-
н11У	н12У	17.12	-	-
н12У	н13У	8.82	-	-
н13У	н14У	8.92	-	-
н14У	н1У	6.13	-	-

3. Сведения о характеристиках уточняемого земельного участка с кадастровым номером 55:20:170301:2104:

№ п/п	Наименование характеристики земельного участка	Значение характеристики
1	2	3
1.	Адрес земельного участка	
1.1.	Сведения о местоположении земельного участка (при отсутствии адреса) в структурированном в соответствии с федеральной информационной адресной системой виде	Омская область, р-н Омский, д Калиновка, ул Школьная, д 45, кв 1
1.2.	Дополнительные сведения о местоположении земельного участка	-
2.	Площадь земельного участка ± величина погрешности определения (вычисления) площади ($P \pm \Delta P$), м ²	2500 ± 17.50
3.	Формула, примененная для вычисления предельной погрешности определения площади земельного участка, с подставленными значениями и итоговые (вычисленные) значения (ΔP), м ²	$dP_{\text{доп}} = 3,5 * Mt * \sqrt{P_{\text{док}}}$
4.	Площадь земельного участка согласно сведениям Единого государственного реестра недвижимости ($P_{\text{кад}}$), м ²	-
5.	Оценка расхождения P и $P_{\text{кад}}$ ($P - P_{\text{кад}}$), м ²	-
6.	Предельные минимальный и максимальный размеры земельного участка ($P_{\text{мин}}$ и $P_{\text{макс}}$), м ²	- -
7.	Вид (виды) разрешенного использования	-
7.1.	Дополнительные сведения об использовании земельного участка	Для ведения личного подсобного хозяйства
8.	Кадастровый или иной государственный учетный номер (инвентарный) здания, сооружения, объекта незавершенного строительства, расположенного на земельном участке	55:20:170301:2228

9.	Сведения о земельных участках (землях общего пользования, территории общего пользования), посредством которых обеспечивается доступ	-
10.	Иные сведения	-

4. Пояснения к сведениям об уточняемом земельном участке с кадастровым номером 55:20:170301:2104:

1.	
----	--

1.Сведения о характерных точках границ уточняемого земельного участка с кадастровым номером 55:20:170301:2106:

Система координат МСК-55, зона 2Зона N 1

Обозначение характерных точек границ	Координаты, м				Метод определения координат	Формулы, примененные для расчета средней квадратической погрешности определения координат характерных точек (M_t), с подставленными в такие формулы значениями и итоговые (вычисленные) значения M_t , м	Описание за репления точки
	содержатся в Едином государственном реестре недвижимости		определены в результате выполнения комплексных кадастровых работ				
	X	Y	X	Y			
1	2	3	4	5	6	7	8
н1У	-	-	507679.98	2178050.11	-	$M_t = \sqrt{(M_s^2 + (M_b^2/p^2) * S^2 + M_o^2)}$, $M_t = 0,1 0.1$	-
н2У	-	-	507681.22	2178033.27	-	$M_t = \sqrt{(M_s^2 + (M_b^2/p^2) * S^2 + M_o^2)}$, $M_t = 0,1 0.1$	-
н3У	-	-	507687.69	2178033.73	-	$M_t = \sqrt{(M_s^2 + (M_b^2/p^2) * S^2 + M_o^2)}$, $M_t = 0,1 0.1$	-
н4У	-	-	507699.91	2178034.81	-	$M_t = \sqrt{(M_s^2 + (M_b^2/p^2) * S^2 + M_o^2)}$, $M_t = 0,1 0.1$	-
н5У	-	-	507703.90	2178035.12	-	$M_t = \sqrt{(M_s^2 + (M_b^2/p^2) * S^2 + M_o^2)}$, $M_t = 0,1 0.1$	-
н6У	-	-	507709.32	2178035.48	-	$M_t = \sqrt{(M_s^2 + (M_b^2/p^2) * S^2 + M_o^2)}$, $M_t = 0,1 0.1$	-
н7У	-	-	507717.65	2178035.62	-	$M_t = \sqrt{(M_s^2 + (M_b^2/p^2) * S^2 + M_o^2)}$, $M_t = 0,1 0.1$	-
н8У	-	-	507719.45	2178035.71	-	$M_t = \sqrt{(M_s^2 + (M_b^2/p^2) * S^2 + M_o^2)}$, $M_t = 0,1 0.1$	-

						{2}), Mt = 0,1 0.1	
н9У	-	-	507761. 32	2178032 .53	-	$Mt = \sqrt{(Ms^2 + (Mb^2/p^2) * S^2 + Mo^2)}$, Mt = 0,1 0.1	-
н10У	-	-	507798. 26	2178029 .37	-	$Mt = \sqrt{(Ms^2 + (Mb^2/p^2) * S^2 + Mo^2)}$, Mt = 0,1 0.1	-
н11У	-	-	507799. 81	2178051 .26	-	$Mt = \sqrt{(Ms^2 + (Mb^2/p^2) * S^2 + Mo^2)}$, Mt = 0,1 0.1	-
н12У	-	-	507768. 63	2178054 .29	-	$Mt = \sqrt{(Ms^2 + (Mb^2/p^2) * S^2 + Mo^2)}$, Mt = 0,1 0.1	-
н13У	-	-	507720. 66	2178057 .11	-	$Mt = \sqrt{(Ms^2 + (Mb^2/p^2) * S^2 + Mo^2)}$, Mt = 0,1 0.1	-
н14У	-	-	507719. 80	2178051 .08	-	$Mt = \sqrt{(Ms^2 + (Mb^2/p^2) * S^2 + Mo^2)}$, Mt = 0,1 0.1	-
н15У	-	-	507711. 58	2178051 .71	-	$Mt = \sqrt{(Ms^2 + (Mb^2/p^2) * S^2 + Mo^2)}$, Mt = 0,1 0.1	-
н16У	-	-	507686. 06	2178050 .56	-	$Mt = \sqrt{(Ms^2 + (Mb^2/p^2) * S^2 + Mo^2)}$, Mt = 0,1 0.1	-
н1У	-	-	507679. 98	2178050 .11	-	$Mt = \sqrt{(Ms^2 + (Mb^2/p^2) * S^2 + Mo^2)}$, Mt = 0,1 0.1	-

2. Сведения о частях границ уточняемого земельного участка с кадастровым номером 55:20:170301:2106:

Обозначение части границ		Горизонтальное проложение (S), м	Описание прохождения части границ	Сведения о согласовании местоположения границ (согласовано/спорное)
от т.	до т.			
1	2	3	4	5
н1У	н2У	16.89	-	-
н2У	н3У	6.49	-	-
н3У	н4У	12.27	-	-
н4У	н5У	4.00	-	-
н5У	н6У	5.43	-	-
н6У	н7У	8.33	-	-
н7У	н8У	1.80	-	-
н8У	н9У	41.99	-	-

н9У	н10У	37.07	-	-
н10У	н11У	21.94	-	-
н11У	н12У	31.33	-	-
н12У	н13У	48.05	-	-
н13У	н14У	6.09	-	-
н14У	н15У	8.24	-	-
н15У	н16У	25.55	-	-
н16У	н1У	6.10	-	-

3. Сведения о характеристиках уточняемого земельного участка с кадастровым номером 55:20:170301:2106:

№ п/п	Наименование характеристики земельного участка	Значение характеристики
1	2	3
1.	Адрес земельного участка	
1.1.	Сведения о местоположении земельного участка (при отсутствии адреса) в структурированном в соответствии с федеральной информационной адресной системой виде	Омская область, р-н Омский, д Калиновка, ул Школьная, д 47, кв 1
1.2.	Дополнительные сведения о местоположении земельного участка	-
2.	Площадь земельного участка ± величина погрешности определения (вычисления) площади ($P \pm \Delta P$), м ²	2385 ± 17.09
3.	Формула, примененная для вычисления предельной погрешности определения площади земельного участка, с подставленными значениями и итоговые (вычисленные) значения (ΔP), м ²	$dP_{доп} = 3,5 * Mt * \sqrt{P_{доп}}$
4.	Площадь земельного участка согласно сведениям Единого государственного реестра недвижимости ($P_{кад}$), м ²	-
5.	Оценка расхождения P и $P_{кад}$ ($P - P_{кад}$), м ²	-
6.	Предельные минимальный и максимальный размеры земельного участка ($P_{мин}$ и $P_{макс}$), м ²	- -
7.	Вид (виды) разрешенного использования	-
7.1.	Дополнительные сведения об использовании земельного участка	Для ведения личного подсобного хозяйства
8.	Кадастровый или иной государственный учетный номер (инвентарный) здания, сооружения, объекта незавершенного строительства, расположенного на земельном участке	55:20:170301:2197
9.	Сведения о земельных участках (землях общего пользования, территории общего пользования), посредством которых обеспечивается доступ	-
10.	Иные сведения	-

4. Пояснения к сведениям об уточняемом земельном участке с кадастровым номером 55:20:170301:2106:

1.							
1.Сведения о характерных точках границ уточняемого земельного участка с кадастровым номером 55:20:170301:2139:							
Система координат МСК-55, зона 2Зона N 1							
Обозначение характерных точек границ	Координаты, м				Метод определения координат	Формулы, примененные для расчета средней квадратической погрешности определения координат характерных точек (M_t), с подставленными в такие формулы значениями и итоговые (вычисленные) значения M_t , м	Описание закрепления точки
	содержатся в Едином государственном реестре недвижимости		определены в результате выполнения комплексных кадастровых работ				
	X	Y	X	Y			
1	2	3	4	5	6	7	8
н1У	-	-	506827.67	2178779.20	-	$M_t = \sqrt{(M_s^2 + (M_b^2/p^2) * S^2 + M_o^2)}$, $M_t = 0,1 \ 0.1$	-
н2У	-	-	506792.22	2178799.14	-	$M_t = \sqrt{(M_s^2 + (M_b^2/p^2) * S^2 + M_o^2)}$, $M_t = 0,1 \ 0.1$	-
н3У	-	-	506777.68	2178772.26	-	$M_t = \sqrt{(M_s^2 + (M_b^2/p^2) * S^2 + M_o^2)}$, $M_t = 0,1 \ 0.1$	-
н4У	-	-	506781.39	2178763.57	-	$M_t = \sqrt{(M_s^2 + (M_b^2/p^2) * S^2 + M_o^2)}$, $M_t = 0,1 \ 0.1$	-
н5У	-	-	506783.85	2178757.43	-	$M_t = \sqrt{(M_s^2 + (M_b^2/p^2) * S^2 + M_o^2)}$, $M_t = 0,1 \ 0.1$	-
н6У	-	-	506813.65	2178737.81	-	$M_t = \sqrt{(M_s^2 + (M_b^2/p^2) * S^2 + M_o^2)}$, $M_t = 0,1 \ 0.1$	-
н7У	-	-	506836.86	2178773.14	-	$M_t = \sqrt{(M_s^2 + (M_b^2/p^2) * S^2 + M_o^2)}$, $M_t = 0,1 \ 0.1$	-
н1У	-	-	506827.67	2178779.20	-	$M_t = \sqrt{(M_s^2 + (M_b^2/p^2) * S^2 + M_o^2)}$, $M_t = 0,1 \ 0.1$	-
2. Сведения о частях границ уточняемого земельного участка с кадастровым номером 55:20:170301:2139:							
Обозначение части границ		Горизонтальное проложение (S), м		Описание прохождения части границ		Сведения о согласовании местоположения	
от т.	до т.						

				границ (согласовано/спорное)
1	2	3	4	5
н1У	н2У	40.67	-	-
н2У	н3У	30.56	-	-
н3У	н4У	9.45	-	-
н4У	н5У	6.61	-	-
н5У	н6У	35.68	-	-
н6У	н7У	42.27	-	-
н7У	н1У	11.01	-	-

3. Сведения о характеристиках уточняемого земельного участка с кадастровым номером 55:20:170301:2139:

№ п/п	Наименование характеристики земельного участка	Значение характеристики
1	2	3
1.	Адрес земельного участка	
1.1.	Сведения о местоположении земельного участка (при отсутствии адреса) в структурированном в соответствии с федеральной информационной адресной системой виде	Омская область, р-н Омский, д Калиновка, ул Орловская, д 31
1.2.	Дополнительные сведения о местоположении земельного участка	-
2.	Площадь земельного участка ± величина погрешности определения (вычисления) площади ($P \pm \Delta P$), м ²	2000 ± 15.65
3.	Формула, примененная для вычисления предельной погрешности определения площади земельного участка, с подставленными значениями и итоговые (вычисленные) значения (ΔP), м ²	$dP_{доп} = 3,5 * Mt * \sqrt{P_{доп}}$
4.	Площадь земельного участка согласно сведениям Единого государственного реестра недвижимости ($P_{кад}$), м ²	-
5.	Оценка расхождения P и $P_{кад}$ ($P - P_{кад}$), м ²	-
6.	Предельные минимальный и максимальный размеры земельного участка ($P_{мин}$ и $P_{макс}$), м ²	- -
7.	Вид (виды) разрешенного использования	-
7.1.	Дополнительные сведения об использовании земельного участка	Для ведения личного подсобного хозяйства
8.	Кадастровый или иной государственный учетный номер (инвентарный) здания, сооружения, объекта незавершенного строительства, расположенного на земельном участке	-
9.	Сведения о земельных участках (землях общего пользования, территории общего пользования), посредством которых обеспечивается доступ	-
10.	Иные сведения	-

4. Пояснения к сведениям об уточняемом земельном участке с кадастровым номером 55:20:170301:2139:

1.

1.Сведения о характерных точках границ уточняемого земельного участка с кадастровым номером 55:20:170301:2142:

Система координат МСК-55, зона 2Зона N 1

Обозначение характерных точек границ	Координаты, м				Метод определения координат	Формулы, примененные для расчета средней квадратической погрешности определения координат характерных точек (M_t), с подставленными в такие формулы значениями и итоговые (вычисленные) значения M_t , м	Описание за репления точки
	содержатся в Едином государственном реестре недвижимости		определены в результате выполнения комплексных кадастровых работ				
	X	Y	X	Y			
1	2	3	4	5	6	7	8
н1У	-	-	507624.07	2179011.51	-	$M_t = \sqrt{(M_s^2 + (M_b^2/p^2) * S^2 + M_o^2)}$, $M_t = 0,1 0.1$	-
н2У	-	-	507617.67	2179011.40	-	$M_t = \sqrt{(M_s^2 + (M_b^2/p^2) * S^2 + M_o^2)}$, $M_t = 0,1 0.1$	-
н3У	-	-	507605.94	2179011.46	-	$M_t = \sqrt{(M_s^2 + (M_b^2/p^2) * S^2 + M_o^2)}$, $M_t = 0,1 0.1$	-
н4У	-	-	507596.62	2179011.72	-	$M_t = \sqrt{(M_s^2 + (M_b^2/p^2) * S^2 + M_o^2)}$, $M_t = 0,1 0.1$	-
н5У	-	-	507595.23	2179011.85	-	$M_t = \sqrt{(M_s^2 + (M_b^2/p^2) * S^2 + M_o^2)}$, $M_t = 0,1 0.1$	-
н6У	-	-	507595.85	2179007.42	-	$M_t = \sqrt{(M_s^2 + (M_b^2/p^2) * S^2 + M_o^2)}$, $M_t = 0,1 0.1$	-
н7У	-	-	507593.14	2178995.52	-	$M_t = \sqrt{(M_s^2 + (M_b^2/p^2) * S^2 + M_o^2)}$, $M_t = 0,1 0.1$	-
н8У	-	-	507590.43	2178982.68	-	$M_t = \sqrt{(M_s^2 + (M_b^2/p^2) * S^2 + M_o^2)}$, $M_t = 0,1 0.1$	-
н9У	-	-	507588.66	2178974.49	-	$M_t = \sqrt{(M_s^2 + (M_b^2/p^2) * S^2 + M_o^2)}$, $M_t = 0,1 0.1$	-

н10У	-	-	507586. 02	2178961 .36	-	$Mt = \sqrt{(Ms^2 + (Mb^2/p^2) * S^2 + Mo^2)}$, $Mt = 0,1 0.1$	-
н11У	-	-	507584. 96	2178952 .58	-	$Mt = \sqrt{(Ms^2 + (Mb^2/p^2) * S^2 + Mo^2)}$, $Mt = 0,1 0.1$	-
н12У	-	-	507604. 87	2178951 .23	-	$Mt = \sqrt{(Ms^2 + (Mb^2/p^2) * S^2 + Mo^2)}$, $Mt = 0,1 0.1$	-
н13У	-	-	507621. 49	2178949 .99	-	$Mt = \sqrt{(Ms^2 + (Mb^2/p^2) * S^2 + Mo^2)}$, $Mt = 0,1 0.1$	-
н14У	-	-	507621. 49	2178950 .43	-	$Mt = \sqrt{(Ms^2 + (Mb^2/p^2) * S^2 + Mo^2)}$, $Mt = 0,1 0.1$	-
н15У	-	-	507626. 58	2178950 .14	-	$Mt = \sqrt{(Ms^2 + (Mb^2/p^2) * S^2 + Mo^2)}$, $Mt = 0,1 0.1$	-
н16У	-	-	507625. 85	2178973 .38	-	$Mt = \sqrt{(Ms^2 + (Mb^2/p^2) * S^2 + Mo^2)}$, $Mt = 0,1 0.1$	-
н1У	-	-	507624. 07	2179011 .51	-	$Mt = \sqrt{(Ms^2 + (Mb^2/p^2) * S^2 + Mo^2)}$, $Mt = 0,1 0.1$	-

2. Сведения о частях границ уточняемого земельного участка с кадастровым номером 55:20:170301:2142:

Обозначение части границ		Горизонтальное проложение (S), м	Описание прохождения части границ	Сведения о согласовании местоположения границ (согласовано/спорное)
от т.	до т.			
1	2	3	4	5
н1У	н2У	6.40	-	-
н2У	н3У	11.73	-	-
н3У	н4У	9.32	-	-
н4У	н5У	1.40	-	-
н5У	н6У	4.47	-	-
н6У	н7У	12.20	-	-
н7У	н8У	13.12	-	-
н8У	н9У	8.38	-	-
н9У	н10У	13.39	-	-
н10У	н11У	8.84	-	-
н11У	н12У	19.96	-	-

н12У	н13У	16.67	-	-
н13У	н14У	0.44	-	-
н14У	н15У	5.10	-	-
н15У	н16У	23.25	-	-
н16У	н1У	38.17	-	-

3. Сведения о характеристиках уточняемого земельного участка с кадастровым номером 55:20:170301:2142:

№ п/п	Наименование характеристики земельного участка	Значение характеристики
1	2	3
1.	Адрес земельного участка	
1.1.	Сведения о местоположении земельного участка (при отсутствии адреса) в структурированном в соответствии с федеральной информационной адресной системой виде	Омская область, р-н Омский, д Калиновка
1.2.	Дополнительные сведения о местоположении земельного участка	-
2.	Площадь земельного участка ± величина погрешности определения (вычисления) площади ($P \pm \Delta P$), м ²	2122 ± 16.12
3.	Формула, примененная для вычисления предельной погрешности определения площади земельного участка, с подставленными значениями и итоговые (вычисленные) значения (ΔP), м ²	$dP_{доп} = 3,5 * M_t * \sqrt{P_{доп}}$
4.	Площадь земельного участка согласно сведениям Единого государственного реестра недвижимости ($P_{кад}$), м ²	-
5.	Оценка расхождения P и $P_{кад}$ ($P - P_{кад}$), м ²	-
6.	Предельные минимальный и максимальный размеры земельного участка ($P_{мин}$ и $P_{макс}$), м ²	- -
7.	Вид (виды) разрешенного использования	-
7.1.	Дополнительные сведения об использовании земельного участка	Для ведения личного подсобного хозяйства
8.	Кадастровый или иной государственный учетный номер (инвентарный) здания, сооружения, объекта незавершенного строительства, расположенного на земельном участке	55:20:170301:2225
9.	Сведения о земельных участках (землях общего пользования, территории общего пользования), посредством которых обеспечивается доступ	-
10.	Иные сведения	-

4. Пояснения к сведениям об уточняемом земельном участке с кадастровым номером 55:20:170301:2142:

1.	
----	--

1. Сведения о характерных точках границ уточняемого земельного участка с кадастровым номером 55:20:170301:2143:

Система координат МСК-55, зона 2Зона N 1

Обозначение характерных точек границ	Координаты, м				Метод определения координат	Формулы, примененные для расчета средней квадратической погрешности определения координат характерных точек (M_t), с подставленными в такие формулы значениями и итоговые (вычисленные) значения M_t , м	Описание за- реп- ления точки
	содержатся в Едином государственном реестре недвижимости		определены в результате выполнения комплексных кадастровых работ				
	X	Y	X	Y			
1	2	3	4	5	6	7	8
н1У	-	-	507247. 87	2178909 .65	-	$M_t = \sqrt{(M_s^2 + (M_b^2/p^2) * S^2 + M_o^2)}$, $M_t = 0,1 \text{ 0.1}$	-
н2У	-	-	507248. 91	2178935 .30	-	$M_t = \sqrt{(M_s^2 + (M_b^2/p^2) * S^2 + M_o^2)}$, $M_t = 0,1 \text{ 0.1}$	-
н3У	-	-	507250. 98	2178961 .01	-	$M_t = \sqrt{(M_s^2 + (M_b^2/p^2) * S^2 + M_o^2)}$, $M_t = 0,1 \text{ 0.1}$	-
н4У	-	-	507238. 15	2178962 .10	-	$M_t = \sqrt{(M_s^2 + (M_b^2/p^2) * S^2 + M_o^2)}$, $M_t = 0,1 \text{ 0.1}$	-
н5У	-	-	507219. 05	2178964 .56	-	$M_t = \sqrt{(M_s^2 + (M_b^2/p^2) * S^2 + M_o^2)}$, $M_t = 0,1 \text{ 0.1}$	-
н6У	-	-	507208. 86	2178965 .74	-	$M_t = \sqrt{(M_s^2 + (M_b^2/p^2) * S^2 + M_o^2)}$, $M_t = 0,1 \text{ 0.1}$	-
н7У	-	-	507199. 38	2178966 .87	-	$M_t = \sqrt{(M_s^2 + (M_b^2/p^2) * S^2 + M_o^2)}$, $M_t = 0,1 \text{ 0.1}$	-
н8У	-	-	507197. 86	2178951 .88	-	$M_t = \sqrt{(M_s^2 + (M_b^2/p^2) * S^2 + M_o^2)}$, $M_t = 0,1 \text{ 0.1}$	-
н9У	-	-	507206. 99	2178950 .88	-	$M_t = \sqrt{(M_s^2 + (M_b^2/p^2) * S^2 + M_o^2)}$, $M_t = 0,1 \text{ 0.1}$	-
н10У	-	-	507205. 77	2178937 .27	-	$M_t = \sqrt{(M_s^2 + (M_b^2/p^2) * S^2 + M_o^2)}$, $M_t = 0,1 \text{ 0.1}$	-
н11У	-	-	507213. 61	2178936 .70	-	$M_t = \sqrt{(M_s^2 + (M_b^2/p^2) * S^2 + M_o^2)}$, $M_t = 0,1 \text{ 0.1}$	-

н12У	-	-	507212. 82	2178928 .90	-	$Mt = \sqrt{(Ms^2 + (Mb^2/p^2) * S^2 + Mo^2)}$, $Mt = 0,1 0.1$	-
н13У	-	-	507220. 63	2178928 .00	-	$Mt = \sqrt{(Ms^2 + (Mb^2/p^2) * S^2 + Mo^2)}$, $Mt = 0,1 0.1$	-
н14У	-	-	507219. 15	2178917 .88	-	$Mt = \sqrt{(Ms^2 + (Mb^2/p^2) * S^2 + Mo^2)}$, $Mt = 0,1 0.1$	-
н15У	-	-	507218. 61	2178911 .74	-	$Mt = \sqrt{(Ms^2 + (Mb^2/p^2) * S^2 + Mo^2)}$, $Mt = 0,1 0.1$	-
н1У	-	-	507247. 87	2178909 .65	-	$Mt = \sqrt{(Ms^2 + (Mb^2/p^2) * S^2 + Mo^2)}$, $Mt = 0,1 0.1$	-

2. Сведения о частях границ уточняемого земельного участка с кадастровым номером 55:20:170301:2143:

Обозначение части границ		Горизонтальное проложение (S), м	Описание прохождения части границ	Сведения о согласовании местоположения границ (согласовано/спорное)
от т.	до т.			
1	2	3	4	5
н1У	н2У	25.67	-	-
н2У	н3У	25.79	-	-
н3У	н4У	12.88	-	-
н4У	н5У	19.26	-	-
н5У	н6У	10.26	-	-
н6У	н7У	9.55	-	-
н7У	н8У	15.07	-	-
н8У	н9У	9.18	-	-
н9У	н10У	13.66	-	-
н10У	н11У	7.86	-	-
н11У	н12У	7.84	-	-
н12У	н13У	7.86	-	-
н13У	н14У	10.23	-	-
н14У	н15У	6.16	-	-
н15У	н1У	29.33	-	-

3. Сведения о характеристиках уточняемого земельного участка с кадастровым номером 55:20:170301:2143:

N	Наименование характеристики земельного участка	Значение
---	--	----------

п/п			характеристики		
1	2		3		
1.	Адрес земельного участка				
1.1.	Сведения о местоположении земельного участка (при отсутствии адреса) в структурированном в соответствии с федеральной информационной адресной системой виде		Омская область, Омский район, деревня Калиновка, улица Кузнечная, земельный участок 11		
1.2.	Дополнительные сведения о местоположении земельного участка		-		
2.	Площадь земельного участка ± величина погрешности определения (вычисления) площади ($P \pm \Delta P$), м ²		2086 ± 15.99		
3.	Формула, примененная для вычисления предельной погрешности определения площади земельного участка, с подставленными значениями и итоговые (вычисленные) значения(ΔP), м ²		$dP_{доп} = 3,5 * Mt * \sqrt{P_{док}}$		
4.	Площадь земельного участка согласно сведениям Единого государственного реестра недвижимости ($P_{кад}$), м ²		-		
5.	Оценка расхождения P и $P_{кад}$ ($P - P_{кад}$), м ²		-		
6.	Предельные минимальный и максимальный размеры земельного участка ($P_{мин}$ и $P_{макс}$), м ²		- -		
7.	Вид (виды) разрешенного использования		-		
7.1.	Дополнительные сведения об использовании земельного участка		Для ведения личного подсобного хозяйства		
8.	Кадастровый или иной государственный учетный номер (инвентарный) здания, сооружения, объекта незавершенного строительства, расположенного на земельном участке		55:20:170301:2243		
9.	Сведения о земельных участках (землях общего пользования, территории общего пользования), посредством которых обеспечивается доступ		-		
10.	Иные сведения		-		
4. Пояснения к сведениям об уточняемом земельном участке с кадастровым номером <u>55:20:170301:2143</u>:					
1.					
1.Сведения о характерных точках границ уточняемого земельного участка с кадастровым номером <u>55:20:170301:2164</u>:					
Система координат <u>МСК-55, зона 2Зона N 1</u>					
Обозначение характерных точек границ	Координаты, м		Метод определения координат	Формулы, примененные для расчета средней квадратической погрешности определения координат	Описание записи репликации точки
	содержатся в Едином государственном реестре недвижимости	определены в результате выполнения комплексных кадастровых работ			

	X	Y	X	Y		характерных точек (M _t), с подставленными в такие формулы значениями и итоговые (вычисленные) значения M _t , м	
1	2	3	4	5	6	7	8
н1У	-	-	507717. 37	2178246 .85	-	$M_t = \sqrt{(M_s^2 + (M_{b2}/p^2) * S^2 + M_o^2)}$, M _t = 0,1 0.1	-
н2У	-	-	507709. 89	2178246 .07	-	$M_t = \sqrt{(M_s^2 + (M_{b2}/p^2) * S^2 + M_o^2)}$, M _t = 0,1 0.1	-
н3У	-	-	507697. 06	2178245 .27	-	$M_t = \sqrt{(M_s^2 + (M_{b2}/p^2) * S^2 + M_o^2)}$, M _t = 0,1 0.1	-
н4У	-	-	507688. 85	2178245 .24	-	$M_t = \sqrt{(M_s^2 + (M_{b2}/p^2) * S^2 + M_o^2)}$, M _t = 0,1 0.1	-
н5У	-	-	507676. 08	2178244 .92	-	$M_t = \sqrt{(M_s^2 + (M_{b2}/p^2) * S^2 + M_o^2)}$, M _t = 0,1 0.1	-
н6У	-	-	507669. 73	2178244 .73	-	$M_t = \sqrt{(M_s^2 + (M_{b2}/p^2) * S^2 + M_o^2)}$, M _t = 0,1 0.1	-
н7У	-	-	507671. 90	2178203 .95	-	$M_t = \sqrt{(M_s^2 + (M_{b2}/p^2) * S^2 + M_o^2)}$, M _t = 0,1 0.1	-
н8У	-	-	507682. 58	2178205 .57	-	$M_t = \sqrt{(M_s^2 + (M_{b2}/p^2) * S^2 + M_o^2)}$, M _t = 0,1 0.1	-
н9У	-	-	507690. 09	2178206 .00	-	$M_t = \sqrt{(M_s^2 + (M_{b2}/p^2) * S^2 + M_o^2)}$, M _t = 0,1 0.1	-
н10У	-	-	507696. 96	2178205 .78	-	$M_t = \sqrt{(M_s^2 + (M_{b2}/p^2) * S^2 + M_o^2)}$, M _t = 0,1 0.1	-
н11У	-	-	507718. 79	2178205 .71	-	$M_t = \sqrt{(M_s^2 + (M_{b2}/p^2) * S^2 + M_o^2)}$, M _t = 0,1 0.1	-
н12У	-	-	507734. 03	2178205 .71	-	$M_t = \sqrt{(M_s^2 + (M_{b2}/p^2) * S^2 + M_o^2)}$, M _t = 0,1 0.1	-
н13У	-	-	507752. 30	2178206 .07	-	$M_t = \sqrt{(M_s^2 + (M_{b2}/p^2) * S^2 + M_o^2)}$, M _t = 0,1 0.1	-
н14У	-	-	507752. 09	2178247 .44	-	$M_t = \sqrt{(M_s^2 + (M_{b2}/p^2) * S^2 + M_o^2)}$	-

						{2}), Mt = 0,1 0.1	
н1У	-	-	507717. 37	2178246 .85	-	$Mt = \sqrt{(Ms^2 + (Mb^2/p^2) * S^2) + Mo^2}$, Mt = 0,1 0.1	-

2. Сведения о частях границ уточняемого земельного участка с кадастровым номером 55:20:170301:2164:

Обозначение части границ		Горизонтальное проложение (S), м	Описание прохождения части границ	Сведения о согласовании местоположения границ (согласовано/спорное)
от т.	до т.			
1	2	3	4	5
н1У	н2У	7.52	-	-
н2У	н3У	12.85	-	-
н3У	н4У	8.21	-	-
н4У	н5У	12.77	-	-
н5У	н6У	6.35	-	-
н6У	н7У	40.84	-	-
н7У	н8У	10.80	-	-
н8У	н9У	7.52	-	-
н9У	н10У	6.87	-	-
н10У	н11У	21.83	-	-
н11У	н12У	15.24	-	-
н12У	н13У	18.27	-	-
н13У	н14У	41.37	-	-
н14У	н1У	34.73	-	-

3. Сведения о характеристиках уточняемого земельного участка с кадастровым номером 55:20:170301:2164:

№ п/п	Наименование характеристики земельного участка	Значение характеристики
1	2	3
1.	Адрес земельного участка	
1.1.	Сведения о местоположении земельного участка (при отсутствии адреса) в структурированном в соответствии с федеральной информационной адресной системой виде	Омская область, Омский район, д. Калиновка ул. Школьная д. 35
1.2.	Дополнительные сведения о местоположении земельного участка	-
2.	Площадь земельного участка ± величина погрешности определения (вычисления) площади ($P \pm \Delta P$), м ²	3300 ± 20.11

3.	Формула, примененная для вычисления предельной погрешности определения площади земельного участка, с подставленными значениями и итоговые (вычисленные) значения(ΔP), м ²	$dP_{доп} = 3,5 * Mt * \sqrt{P_{док}}$
4.	Площадь земельного участка согласно сведениям Единого государственного реестра недвижимости (P _{кад}), м ²	-
5.	Оценка расхождения P и P _{кад} (P - P _{кад}), м ²	-
6.	Предельные минимальный и максимальный размеры земельного участка (P _{мин} и P _{макс}), м ²	- -
7.	Вид (виды) разрешенного использования	-
7.1.	Дополнительные сведения об использовании земельного участка	Для ведения личного подсобного хозяйства
8.	Кадастровый или иной государственный учетный номер (инвентарный) здания, сооружения, объекта незавершенного строительства, расположенного на земельном участке	55:20:170301:2249
9.	Сведения о земельных участках (землях общего пользования, территории общего пользования), посредством которых обеспечивается доступ	-
10.	Иные сведения	-

4. Пояснения к сведениям об уточняемом земельном участке с кадастровым номером 55:20:170301:2164:

1.	
----	--

1.Сведения о характерных точках границ уточняемого земельного участка с кадастровым номером 55:20:170301:2166:

Система координат МСК-55, зона 2Зона N 1

Обозначение характерных точек границ	Координаты, м				Метод определения координат	Формулы, примененные для расчета средней квадратической погрешности определения координат характерных точек (M_t), с подставленными в такие формулы значениями и итоговые (вычисленные) значения M_t , м	Описание закрепления точки
	содержатся в Едином государственном реестре недвижимости		определены в результате выполнения комплексных кадастровых работ				
	X	Y	X	Y			
1	2	3	4	5	6	7	8
н1У	-	-	507677.01	2178111.46	-	$M_t = \{\sqrt{(M_s\{2\} + (M_b\{2\}/p\{2\}) * S\{2\} + M_o\{2\})}, M_t = 0,1\ 0.1$	-
н2У	-	-	507678.52	2178093.75	-	$M_t = \{\sqrt{(M_s\{2\} + (M_b\{2\}/p\{2\}) * S\{2\} + M_o\{2\})}, M_t = 0,1\ 0.1$	-

н3У	-	-	507678. 87	2178087. .79	-	$Mt = \sqrt{(Ms^2 + (Mb^2/p^2) * S^2) + Mo^2}$, $Mt = 0,1 0.1$	-
н4У	-	-	507678. 95	2178080. .82	-	$Mt = \sqrt{(Ms^2 + (Mb^2/p^2) * S^2) + Mo^2}$, $Mt = 0,1 0.1$	-
н5У	-	-	507685. 08	2178080. .84	-	$Mt = \sqrt{(Ms^2 + (Mb^2/p^2) * S^2) + Mo^2}$, $Mt = 0,1 0.1$	-
н6У	-	-	507693. 98	2178081. .47	-	$Mt = \sqrt{(Ms^2 + (Mb^2/p^2) * S^2) + Mo^2}$, $Mt = 0,1 0.1$	-
н7У	-	-	507702. 80	2178081. .19	-	$Mt = \sqrt{(Ms^2 + (Mb^2/p^2) * S^2) + Mo^2}$, $Mt = 0,1 0.1$	-
н8У	-	-	507719. 92	2178081. .14	-	$Mt = \sqrt{(Ms^2 + (Mb^2/p^2) * S^2) + Mo^2}$, $Mt = 0,1 0.1$	-
н9У	-	-	507728. 73	2178081. .45	-	$Mt = \sqrt{(Ms^2 + (Mb^2/p^2) * S^2) + Mo^2}$, $Mt = 0,1 0.1$	-
н10У	-	-	507752. 09	2178082. .46	-	$Mt = \sqrt{(Ms^2 + (Mb^2/p^2) * S^2) + Mo^2}$, $Mt = 0,1 0.1$	-
н11У	-	-	507752. 01	2178114. .92	-	$Mt = \sqrt{(Ms^2 + (Mb^2/p^2) * S^2) + Mo^2}$, $Mt = 0,1 0.1$	-
н12У	-	-	507714. 85	2178114. .67	-	$Mt = \sqrt{(Ms^2 + (Mb^2/p^2) * S^2) + Mo^2}$, $Mt = 0,1 0.1$	-
н13У	-	-	507702. 48	2178114. .14	-	$Mt = \sqrt{(Ms^2 + (Mb^2/p^2) * S^2) + Mo^2}$, $Mt = 0,1 0.1$	-
н14У	-	-	507693. 07	2178112. .49	-	$Mt = \sqrt{(Ms^2 + (Mb^2/p^2) * S^2) + Mo^2}$, $Mt = 0,1 0.1$	-
н15У	-	-	507685. 36	2178111. .40	-	$Mt = \sqrt{(Ms^2 + (Mb^2/p^2) * S^2) + Mo^2}$, $Mt = 0,1 0.1$	-
н1У	-	-	507677. 01	2178111. .46	-	$Mt = \sqrt{(Ms^2 + (Mb^2/p^2) * S^2) + Mo^2}$, $Mt = 0,1 0.1$	-

2. Сведения о частях границ уточняемого земельного участка с кадастровым номером 55:20:170301:2166:

Обозначение части границ		Горизонтальное проложение (S), м	Описание прохождения части границ	Сведения о согласовании местоположения границ (согласовано/спорное)
от т.	до т.			

1	2	3	4	5
н1У	н2У	17.77	-	-
н2У	н3У	5.97	-	-
н3У	н4У	6.97	-	-
н4У	н5У	6.13	-	-
н5У	н6У	8.92	-	-
н6У	н7У	8.82	-	-
н7У	н8У	17.12	-	-
н8У	н9У	8.82	-	-
н9У	н10У	23.38	-	-
н10У	н11У	32.46	-	-
н11У	н12У	37.16	-	-
н12У	н13У	12.38	-	-
н13У	н14У	9.55	-	-
н14У	н15У	7.79	-	-
н15У	н1У	8.35	-	-

3. Сведения о характеристиках уточняемого земельного участка с кадастровым номером 55:20:170301:2166:

№ п/п	Наименование характеристики земельного участка	Значение характеристики
1	2	3
1.	Адрес земельного участка	
1.1.	Сведения о местоположении земельного участка (при отсутствии адреса) в структурированном в соответствии с федеральной информационной адресной системой виде	Омская область, р-н Омский, д Калиновка, ул Школьная, д 45
1.2.	Дополнительные сведения о местоположении земельного участка	-
2.	Площадь земельного участка ± величина погрешности определения (вычисления) площади ($P \pm \Delta P$), м ²	2400 ± 17.15
3.	Формула, примененная для вычисления предельной погрешности определения площади земельного участка, с подставленными значениями и итоговые (вычисленные) значения (ΔP), м ²	$dP_{доп} = 3,5 * Mt * \sqrt{P_{док}}$
4.	Площадь земельного участка согласно сведениям Единого государственного реестра недвижимости ($P_{кад}$), м ²	-
5.	Оценка расхождения P и $P_{кад}$ ($P - P_{кад}$), м ²	-
6.	Предельные минимальный и максимальный размеры земельного участка ($P_{мин}$ и $P_{макс}$), м ²	- -
7.	Вид (виды) разрешенного использования	-

7.1.	Дополнительные сведения об использовании земельного участка	Для ведения личного подсобного хозяйства
8.	Кадастровый или иной государственный учетный номер (инвентарный) здания, сооружения, объекта незавершенного строительства, расположенного на земельном участке	55:20:170301:2228
9.	Сведения о земельных участках (землях общего пользования, территории общего пользования), посредством которых обеспечивается доступ	-
10.	Иные сведения	-

4. Пояснения к сведениям об уточняемом земельном участке с кадастровым номером 55:20:170301:2166:

1.	
----	--

1.Сведения о характерных точках границ уточняемого земельного участка с кадастровым номером 55:20:170301:2169:

Система координат МСК-55, зона 2Зона N 1

Обозначение характерных точек границ	Координаты, м				Метод определения координат	Формулы, примененные для расчета средней квадратической погрешности определения координат характерных точек (M_t), с подставленными в такие формулы значениями и итоговые (вычисленные) значения M_t , м	Описание за репления точки
	содержатся в Едином государственном реестре недвижимости		определены в результате выполнения комплексных кадастровых работ				
	X	Y	X	Y			
1	2	3	4	5	6	7	8
н1У	-	-	507399.03	2178967.61	-	0.1	-
н2У	-	-	507402.91	2179017.46	-	0.1	-
н3У	-	-	507373.00	2179019.79	-	0.1	-
н4У	-	-	507369.12	2178969.94	-	0.1	-
н1У	-	-	507399.03	2178967.61	-	0.1	-
н1У	507399.03	2178967.61	-	-	-	0.1	-
н2У	507402.91	2179017.46	-	-	-	0.1	-
н3У	507373.00	2179019.79	-	-	-	0.1	-

	0	79					
н4У	507369.1 2	2178969. 94	-	-	-	0.1	-

2. Сведения о частях границ уточняемого земельного участка с кадастровым номером 55:20:170301:2169:

Обозначение части границ		Горизонтальное проложение (S), м	Описание прохождения части границ	Сведения о согласовании местоположения границ (согласовано/спорное)
от т.	до т.			
1	2	3	4	5
н1У	н2У	50.00	-	-
н2У	н3У	30.00	-	-
н3У	н4У	50.00	-	-
н4У	н1У	30.00	-	-

3. Сведения о характеристиках уточняемого земельного участка с кадастровым номером 55:20:170301:2169:

N п/п	Наименование характеристики земельного участка	Значение характеристики
1	2	3
1.	Адрес земельного участка	
1.1.	Сведения о местоположении земельного участка (при отсутствии адреса) в структурированном в соответствии с федеральной информационной адресной системой виде	Омская область, Омский район, деревня Калиновка, улица Кузнечная, земельный участок 12
1.2.	Дополнительные сведения о местоположении земельного участка	-
2.	Площадь земельного участка ± величина погрешности определения (вычисления) площади ($P \pm \Delta P$), м ²	1500 ± 13.56
3.	Формула, примененная для вычисления предельной погрешности определения площади земельного участка, с подставленными значениями и итоговые (вычисленные) значения (ΔP), м ²	$dP_{\text{доп}} = 3,5 * Mt * \text{sqrt}(P_{\text{док}})$
4.	Площадь земельного участка согласно сведениям Единого государственного реестра недвижимости ($P_{\text{кад}}$), м ²	1500
5.	Оценка расхождения P и $P_{\text{кад}}$ ($P - P_{\text{кад}}$), м ²	0
6.	Предельные минимальный и максимальный размеры земельного участка ($P_{\text{мин}}$ и $P_{\text{макс}}$), м ²	- -
7.	Вид (виды) разрешенного использования	-
7.1.	Дополнительные сведения об использовании земельного участка	Для индивидуальной жилой застройки
8.	Кадастровый или иной государственный учетный номер	55:20:170301:2310

	(инвентарный) здания, сооружения, объекта незавершенного строительства, расположенного на земельном участке						
9.	Сведения о земельных участках (землях общего пользования, территории общего пользования), посредством которых обеспечивается доступ				-		
10.	Иные сведения				-		
4. Пояснения к сведениям об уточняемом земельном участке с кадастровым номером <u>55:20:170301:2169</u>:							
1.							
1.Сведения о характерных точках границ уточняемого земельного участка с кадастровым номером <u>55:20:170301:2171</u>:							
Система координат <u>МСК-55, зона 2</u>Зона N 1							
Обозначение характерных точек границ	Координаты, м				Метод определения координат	Формулы, примененные для расчета средней квадратической погрешности определения координат характерных точек (M_t), с подставленными в такие формулы значениями и итоговые (вычисленные) значения M_t , м	Описание за репления точки
	содержатся в Едином государственном реестре недвижимости		определены в результате выполнения комплексных кадастровых работ				
	X	Y	X	Y			
1	2	3	4	5	6	7	8
н1У	-	-	507547.91	2178956.83	-	$M_t = \sqrt{(M_s^2 + (M_b^2/p^2) * S^2 + M_o^2)}$, $M_t = 0,1 \ 0.1$	-
н2У	-	-	507551.85	2178975.29	-	$M_t = \sqrt{(M_s^2 + (M_b^2/p^2) * S^2 + M_o^2)}$, $M_t = 0,1 \ 0.1$	-
н3У	-	-	507555.45	2178990.47	-	$M_t = \sqrt{(M_s^2 + (M_b^2/p^2) * S^2 + M_o^2)}$, $M_t = 0,1 \ 0.1$	-
н4У	-	-	507560.33	2179012.33	-	$M_t = \sqrt{(M_s^2 + (M_b^2/p^2) * S^2 + M_o^2)}$, $M_t = 0,1 \ 0.1$	-
н5У	-	-	507521.17	2179019.64	-	$M_t = \sqrt{(M_s^2 + (M_b^2/p^2) * S^2 + M_o^2)}$, $M_t = 0,1 \ 0.1$	-
н6У	-	-	507519.42	2179003.72	-	$M_t = \sqrt{(M_s^2 + (M_b^2/p^2) * S^2 + M_o^2)}$, $M_t = 0,1 \ 0.1$	-
н7У	-	-	507519.79	2178992.87	-	$M_t = \sqrt{(M_s^2 + (M_b^2/p^2) * S^2 + M_o^2)}$	-

						$\{2\}$), $Mt = 0,1 0.1$	
н8У	-	-	507519. 72	2178983 .35	-	$Mt = \sqrt{(Ms\{2\} + (Mb\{2\}/p\{2\}) * S\{2\} + Mo\{2\})}$, $Mt = 0,1 0.1$	-
н9У	-	-	507520. 52	2178981 .61	-	$Mt = \sqrt{(Ms\{2\} + (Mb\{2\}/p\{2\}) * S\{2\} + Mo\{2\})}$, $Mt = 0,1 0.1$	-
н10У	-	-	507520. 54	2178969 .42	-	$Mt = \sqrt{(Ms\{2\} + (Mb\{2\}/p\{2\}) * S\{2\} + Mo\{2\})}$, $Mt = 0,1 0.1$	-
н11У	-	-	507520. 22	2178959 .24	-	$Mt = \sqrt{(Ms\{2\} + (Mb\{2\}/p\{2\}) * S\{2\} + Mo\{2\})}$, $Mt = 0,1 0.1$	-
н1У	-	-	507547. 91	2178956 .83	-	$Mt = \sqrt{(Ms\{2\} + (Mb\{2\}/p\{2\}) * S\{2\} + Mo\{2\})}$, $Mt = 0,1 0.1$	-

2. Сведения о частях границ уточняемого земельного участка с кадастровым номером 55:20:170301:2171:

Обозначение части границ		Горизонтальное проложение (S), м	Описание прохождения части границ	Сведения о согласовании местоположения границ (согласовано/спорное)
от т.	до т.			
1	2	3	4	5
н1У	н2У	18.88	-	-
н2У	н3У	15.60	-	-
н3У	н4У	22.40	-	-
н4У	н5У	39.84	-	-
н5У	н6У	16.02	-	-
н6У	н7У	10.86	-	-
н7У	н8У	9.52	-	-
н8У	н9У	1.92	-	-
н9У	н10У	12.19	-	-
н10У	н11У	10.19	-	-
н11У	н1У	27.79	-	-

3. Сведения о характеристиках уточняемого земельного участка с кадастровым номером 55:20:170301:2171:

№ п/п	Наименование характеристики земельного участка	Значение характеристики
1	2	3
1.	Адрес земельного участка	

1.1.	Сведения о местоположении земельного участка (при отсутствии адреса) в структурированном в соответствии с федеральной информационной адресной системой виде	Омская область, Омский р-н, д. Калиновка, ул. Кузнечная, д. 6
1.2.	Дополнительные сведения о местоположении земельного участка	-
2.	Площадь земельного участка \pm величина погрешности определения (вычисления) площади ($P \pm \Delta P$), м ²	2000 \pm 15.65
3.	Формула, примененная для вычисления предельной погрешности определения площади земельного участка, с подставленными значениями и итоговые (вычисленные) значения(ΔP), м ²	$dP_{доп} = 3,5 * Mt * \sqrt{P_{доп}}$
4.	Площадь земельного участка согласно сведениям Единого государственного реестра недвижимости ($P_{кад}$), м ²	-
5.	Оценка расхождения P и $P_{кад}$ ($P - P_{кад}$), м ²	-
6.	Предельные минимальный и максимальный размеры земельного участка ($P_{мин}$ и $P_{макс}$), м ²	- -
7.	Вид (виды) разрешенного использования	-
7.1.	Дополнительные сведения об использовании земельного участка	Для ведения личного подсобного хозяйства
8.	Кадастровый или иной государственный учетный номер (инвентарный) здания, сооружения, объекта незавершенного строительства, расположенного на земельном участке	-
9.	Сведения о земельных участках (землях общего пользования, территории общего пользования), посредством которых обеспечивается доступ	-
10.	Иные сведения	-

4. Пояснения к сведениям об уточняемом земельном участке с кадастровым номером 55:20:170301:2171:

1.	
----	--

1.Сведения о характерных точках границ уточняемого земельного участка с кадастровым номером 55:20:170301:2173:

Система координат МСК-55, зона 2Зона N 1

Обозначение характерных точек границ	Координаты, м				Метод определения координат	Формулы, примененные для расчета средней квадратической погрешности определения координат характерных точек (M_t), с подставленными в такие формулы значениями и итоговые (вычисленные) значения M_t , м	Описание закрепления точки
	содержатся в Едином государственном реестре недвижимости		определены в результате выполнения комплексных кадастровых работ				
	X	Y	X	Y			

1	2	3	4	5	6	7	8
н1У	-	-	507723.68	2178699.95	-	0.1	-
н2У	-	-	507723.72	2178703.74	-	0.1	-
н3У	-	-	507651.45	2178744.90	-	0.1	-
н4У	-	-	507653.24	2178706.07	-	0.1	-
н1У	-	-	507723.68	2178699.95	-	0.1	-
н1У	507723.68	2178699.95	-	-	-	0.1	-
н2У	507723.72	2178703.74	-	-	-	0.1	-
н3У	507651.45	2178744.90	-	-	-	0.1	-
н4У	507653.24	2178706.07	-	-	-	0.1	-

2. Сведения о частях границ уточняемого земельного участка с кадастровым номером 55:20:170301:2173:

Обозначение части границ		Горизонтальное проложение (S), м	Описание прохождения части границ	Сведения о согласовании местоположения границ (согласовано/спорное)
от т.	до т.			
1	2	3	4	5
н1У	н2У	3.79	-	-
н2У	н3У	83.17	-	-
н3У	н4У	38.87	-	-
н4У	н1У	70.71	-	-

3. Сведения о характеристиках уточняемого земельного участка с кадастровым номером 55:20:170301:2173:

N п/п	Наименование характеристики земельного участка	Значение характеристики
1	2	3
1.	Адрес земельного участка	
1.1.	Сведения о местоположении земельного участка (при отсутствии адреса) в структурированном в соответствии с федеральной информационной адресной системой виде	-
1.2.	Дополнительные сведения о местоположении земельного участка	-
2.	Площадь земельного участка ± величина погрешности	1500 ± 13.55

	определения (вычисления) площади ($P \pm \Delta P$), м ²	
3.	Формула, примененная для вычисления предельной погрешности определения площади земельного участка, с подставленными значениями и итоговые (вычисленные) значения (ΔP), м ²	$dP_{\text{доп}} = 3,5 * Mt * \sqrt{P_{\text{док}}}$
4.	Площадь земельного участка согласно сведениям Единого государственного реестра недвижимости ($P_{\text{кад}}$), м ²	-
5.	Оценка расхождения P и $P_{\text{кад}}$ ($P - P_{\text{кад}}$), м ²	-
6.	Предельные минимальный и максимальный размеры земельного участка ($P_{\text{мин}}$ и $P_{\text{макс}}$), м ²	- -
7.	Вид (виды) разрешенного использования	-
7.1.	Дополнительные сведения об использовании земельного участка	Для индивидуальной жилой застройки
8.	Кадастровый или иной государственный учетный номер (инвентарный) здания, сооружения, объекта незавершенного строительства, расположенного на земельном участке	-
9.	Сведения о земельных участках (землях общего пользования, территории общего пользования), посредством которых обеспечивается доступ	-
10.	Иные сведения	-

4. Пояснения к сведениям об уточняемом земельном участке с кадастровым номером 55:20:170301:2173:

1.	
----	--

1.Сведения о характерных точках границ уточняемого земельного участка с кадастровым номером 55:20:170301:90:

Система координат МСК-55, зона 2Зона N 1

Обозначение характерных точек границ	Координаты, м				Метод определения координат	Формулы, примененные для расчета средней квадратической погрешности определения координат характерных точек (M_t), с подставленными в такие формулы значениями и итоговые (вычисленные) значения M_t , м	Описание закрепления точки
	содержатся в Едином государственном реестре недвижимости		определены в результате выполнения комплексных кадастровых работ				
	X	Y	X	Y			
1	2	3	4	5	6	7	8
n1У	-	-	507162.22	2178577.66	-	$M_t = \sqrt{(M_s^2 + (M_b^2/p^2) * S^2 + M_o^2)}$, $M_t = 0,1 \ 0.1$	-
n2У	-	-	507164.88	2178561.87	-	$M_t = \sqrt{(M_s^2 + (M_b^2/p^2) * S^2 + M_o^2)}$	-

						{2}), Mt = 0,1 0.1	
h3Y	-	-	507166. 95	2178550 .38	-	Mt={sqrt}(Ms{2}+(M b{2}/p{2})*S{2}+Mo {2}), Mt = 0,1 0.1	-
h4Y	-	-	507169. 35	2178538 .98	-	Mt={sqrt}(Ms{2}+(M b{2}/p{2})*S{2}+Mo {2}), Mt = 0,1 0.1	-
h5Y	-	-	507177. 17	2178540 .42	-	Mt={sqrt}(Ms{2}+(M b{2}/p{2})*S{2}+Mo {2}), Mt = 0,1 0.1	-
h6Y	-	-	507185. 90	2178542 .31	-	Mt={sqrt}(Ms{2}+(M b{2}/p{2})*S{2}+Mo {2}), Mt = 0,1 0.1	-
h7Y	-	-	507197. 34	2178544 .36	-	Mt={sqrt}(Ms{2}+(M b{2}/p{2})*S{2}+Mo {2}), Mt = 0,1 0.1	-
h8Y	-	-	507203. 01	2178545 .42	-	Mt={sqrt}(Ms{2}+(M b{2}/p{2})*S{2}+Mo {2}), Mt = 0,1 0.1	-
h9Y	-	-	507202. 09	2178552 .62	-	Mt={sqrt}(Ms{2}+(M b{2}/p{2})*S{2}+Mo {2}), Mt = 0,1 0.1	-
h10Y	-	-	507223. 70	2178556 .28	-	Mt={sqrt}(Ms{2}+(M b{2}/p{2})*S{2}+Mo {2}), Mt = 0,1 0.1	-
h11Y	-	-	507219. 15	2178585 .39	-	Mt={sqrt}(Ms{2}+(M b{2}/p{2})*S{2}+Mo {2}), Mt = 0,1 0.1	-
h12Y	-	-	507216. 67	2178585 .00	-	Mt={sqrt}(Ms{2}+(M b{2}/p{2})*S{2}+Mo {2}), Mt = 0,1 0.1	-
h13Y	-	-	507198. 82	2178582 .12	-	Mt={sqrt}(Ms{2}+(M b{2}/p{2})*S{2}+Mo {2}), Mt = 0,1 0.1	-
h14Y	-	-	507185. 42	2178579 .57	-	Mt={sqrt}(Ms{2}+(M b{2}/p{2})*S{2}+Mo {2}), Mt = 0,1 0.1	-
h15Y	-	-	507184. 69	2178581 .01	-	Mt={sqrt}(Ms{2}+(M b{2}/p{2})*S{2}+Mo {2}), Mt = 0,1 0.1	-
h16Y	-	-	507182. 19	2178581 .70	-	Mt={sqrt}(Ms{2}+(M b{2}/p{2})*S{2}+Mo {2}), Mt = 0,1 0.1	-
h17Y	-	-	507170. 74	2178579 .41	-	Mt={sqrt}(Ms{2}+(M b{2}/p{2})*S{2}+Mo {2}), Mt = 0,1 0.1	-
h1Y	-	-	507162. 22	2178577 .66	-	Mt={sqrt}(Ms{2}+(M b{2}/p{2})*S{2}+Mo {2}), Mt = 0,1 0.1	-

2. Сведения о частях границ уточняемого земельного участка с кадастровым номером 55:20:170301:90:

Обозначение части границ		Горизонтальное проложение (S), м	Описание прохождения части границ	Сведения о согласовании местоположения границ (согласовано/спорное)
от т.	до т.			
1	2	3	4	5
н1У	н2У	16.01	-	-
н2У	н3У	11.67	-	-
н3У	н4У	11.65	-	-
н4У	н5У	7.95	-	-
н5У	н6У	8.93	-	-
н6У	н7У	11.62	-	-
н7У	н8У	5.77	-	-
н8У	н9У	7.26	-	-
н9У	н10У	21.92	-	-
н10У	н11У	29.46	-	-
н11У	н12У	2.51	-	-
н12У	н13У	18.08	-	-
н13У	н14У	13.64	-	-
н14У	н15У	1.61	-	-
н15У	н16У	2.59	-	-
н16У	н17У	11.68	-	-
н17У	н1У	8.70	-	-

3. Сведения о характеристиках уточняемого земельного участка с кадастровым номером 55:20:170301:90:

№ п/п	Наименование характеристики земельного участка	Значение характеристики
1	2	3
1.	Адрес земельного участка	
1.1.	Сведения о местоположении земельного участка (при отсутствии адреса) в структурированном в соответствии с федеральной информационной адресной системой виде	Омская область, р-н Омский, д Калиновка, ул Орловская, д 2
1.2.	Дополнительные сведения о местоположении земельного участка	-
2.	Площадь земельного участка ± величина погрешности определения (вычисления) площади ($P \pm \Delta P$), м ²	2000 ± 15.65
3.	Формула, примененная для вычисления предельной погрешности	$dP_{\text{доп}} = 3,5 * Mt *$

	определения площади земельного участка, с подставленными значениями и итоговые (вычисленные) значения(ΔP), м ²				sqrt(Pдок)		
4.	Площадь земельного участка согласно сведениям Единого государственного реестра недвижимости (Pкад), м ²				-		
5.	Оценка расхождения P и Pкад (P - Pкад), м ²				-		
6.	Предельные минимальный и максимальный размеры земельного участка (Pмин и Pмакс), м ²				- -		
7.	Вид (виды) разрешенного использования				-		
7.1.	Дополнительные сведения об использовании земельного участка				Для ведения личного подсобного хозяйства		
8.	Кадастровый или иной государственный учетный номер (инвентарный) здания, сооружения, объекта незавершенного строительства, расположенного на земельном участке				55:20:170301:2242		
9.	Сведения о земельных участках (землях общего пользования, территории общего пользования), посредством которых обеспечивается доступ				-		
10.	Иные сведения				-		
4. Пояснения к сведениям об уточняемом земельном участке с кадастровым номером <u>55:20:170301:90</u>:							
1.							
Сведения об уточняемых земельных участках, необходимые для исправления реестровых ошибок в сведениях о местоположении их границ							
1.Сведения о характерных точках границ уточняемого земельного участка с кадастровым номером <u>55:20:170301:2003</u>:							
Система координат <u>МСК-55</u> зона N 1							
Обозначение характерных точек границ	Координаты, м				Метод определения координат	Формулы, примененные для расчета средней квадратической погрешности определения координат характерных точек (M _t), с подставленными в такие формулы значениями и итоговые (вычисленные) значения M _t , м	Описание закрепления точки
	содержатся в Едином государственном реестре недвижимости		определены в результате выполнения комплексных кадастровых работ				
	X	Y	X	Y			
1	2	3	4	5	6	7	8
н1У	-	-	507532.88	2178364.53	-	0.1	-
н2У	-	-	507537.65	2178424.09	-	0.1	-

н3У	-	-	507517. 72	2178428 .75	-	0.1	-
н4У	-	-	507485. 15	2178432 .56	-	0.1	-
н5У	-	-	507486. 15	2178412 .60	-	0.1	-
н6У	-	-	507491. 00	2178412 .64	-	0.1	-
н7У	-	-	507490. 88	2178398 .70	-	0.1	-
н8У	-	-	507488. 35	2178398 .74	-	0.1	-
н9У	-	-	507488. 21	2178386 .91	-	0.1	-
н10У	-	-	507488. 28	2178366 .66	-	0.1	-
н11У	-	-	507522. 18	2178365 .09	-	0.1	-
н1У	-	-	507532. 88	2178364 .53	-	0.1	-
1	507533.1 2	2178364. 05	-	-	-	0.1	-
2	507537.8 9	2178423. 61	-	-	-	0.1	-
3	507517.9 6	2178428. 27	-	-	-	0.1	-
4	507485.3 9	2178432. 08	-	-	-	0.1	-
5	507486.6 0	2178412. 54	-	-	-	0.1	-
6	507491.6 2	2178412. 75	-	-	-	0.1	-
7	507491.3 2	2178398. 37	-	-	-	0.1	-
8	507487.9 6	2178398. 34	-	-	-	0.1	-
9	507488.3 3	2178366. 34	-	-	-	0.1	-
10	507522.4 2	2178364. 61	-	-	-	0.1	-

2. Сведения о частях границ уточняемого земельного участка с кадастровым номером 55:20:170301:2003:

Обозначение части границ	Горизонтальное проложение (S), м	Описание прохождения части границ	Сведения о согласовании
--------------------------	----------------------------------	-----------------------------------	-------------------------

от т.	до т.			местоположения границ (согласовано/спорное)
1	2	3	4	5
н1У	н2У	59.75	-	-
н2У	н3У	20.47	-	-
н3У	н4У	32.79	-	-
н4У	н5У	19.99	-	-
н5У	н6У	4.85	-	-
н6У	н7У	13.94	-	-
н7У	н8У	2.53	-	-
н8У	н9У	11.83	-	-
н9У	н10У	20.25	-	-
н10У	н11У	33.94	-	-
н11У	н1У	10.71	-	-

3. Сведения о характеристиках уточняемого земельного участка с кадастровым номером 55:20:170301:2003:

№ п/п	Наименование характеристики земельного участка	Значение характеристики
1	2	3
1.	Адрес земельного участка	
1.1.	Сведения о местоположении земельного участка (при отсутствии адреса) в структурированном в соответствии с федеральной информационной адресной системой виде	Омская область, Омский район, деревня Калиновка, улица Гагарина, земельный участок 7
1.2.	Дополнительные сведения о местоположении земельного участка	-
2.	Площадь земельного участка ± величина погрешности определения (вычисления) площади ($P \pm \Delta P$), м ²	3000 ± 19.17
3.	Формула, примененная для вычисления предельной погрешности определения площади земельного участка, с подставленными значениями (ΔP), м ²	$dP_{\text{доп}} = 3,5 * Mt * \sqrt{P_{\text{док}}}$
4.	Площадь земельного участка согласно сведениям Единого государственного реестра недвижимости ($P_{\text{кад}}$), м ²	3000
5.	Оценка расхождения P и $P_{\text{кад}}$ ($P - P_{\text{кад}}$), м ²	0
6.	Предельные минимальный и максимальный размеры земельного участка ($P_{\text{мин}}$ и $P_{\text{макс}}$), м ²	- -
7.	Кадастровый номер или иной государственный учетный номер (инвентарный) объекта недвижимости, расположенного на земельном участке	55:20:170301:2224

8.	Вид (виды) разрешенного использования	-
8.1.	Дополнительные сведения об использовании земельного участка	Для ведения личного подсобного хозяйства
9.	Сведения о земельных участках (землях общего пользования, территории общего пользования), посредством которых обеспечивается доступ	-
10.	Иные сведения	-

4. Пояснения к сведениям об уточняемом земельном участке с кадастровым номером 55:20:170301:2003:

1.	
----	--

1.Сведения о характерных точках границ уточняемого земельного участка с кадастровым номером 55:20:170301:2019:

Система координат МСК-553 зона N 1

Обозначение характерных точек границ	Координаты, м				Метод определения координат	Формулы, примененные для расчета средней квадратической погрешности определения координат характерных точек (M_t), с подставленными в такие формулы значениями и итоговые (вычисленные) значения M_t , м	Описание за репления точки
	содержатся в Едином государственном реестре недвижимости		определены в результате выполнения комплексных кадастровых работ				
	X	Y	X	Y			
1	2	3	4	5	6	7	8
н1У	-	-	507584.96	2178952.58	-	0.1	-
н2У	-	-	507586.02	2178961.36	-	0.1	-
н3У	-	-	507588.66	2178974.49	-	0.1	-
н4У	-	-	507590.43	2178982.68	-	0.1	-
н5У	-	-	507593.14	2178995.52	-	0.1	-
н6У	-	-	507595.85	2179007.42	-	0.1	-
н7У	-	-	507595.23	2179011.85	-	0.1	-
н8У	-	-	507584.24	2179017.88	-	0.1	-
н9У	-	-	507564.	2179028	-	0.1	-

			05	.97			
н10У	-	-	507560.33	2179012.33	-	0.1	-
н11У	-	-	507555.45	2178990.47	-	0.1	-
н12У	-	-	507551.85	2178975.29	-	0.1	-
7	507547.91	2178956.83	507547.91	2178956.83	-	0.1	-
н14У	-	-	507555.95	2178955.89	-	0.1	-
н15У	-	-	507571.30	2178954.26	-	0.1	-
н1У	-	-	507584.96	2178952.58	-	0.1	-
1	507584.76	2178952.65	-	-	-	0.1	-
2	507591.01	2178983.19	-	-	-	0.1	-
3	507596.62	2179011.72	-	-	-	0.1	-
4	507564.29	2179029.07	-	-	-	0.1	-
5	507560.64	2179011.59	-	-	-	0.1	-
6	507556.15	2178990.00	-	-	-	0.1	-

2. Сведения о частях границ уточняемого земельного участка с кадастровым номером 55:20:170301:2019:

Обозначение части границ		Горизонтальное проложение (S), м	Описание прохождения части границ	Сведения о согласовании местоположения границ (согласовано/спорное)
от т.	до т.			
1	2	3	4	5
н1У	н2У	8.84	-	-
н2У	н3У	13.39	-	-
н3У	н4У	8.38	-	-
н4У	н5У	13.12	-	-
н5У	н6У	12.20	-	-
н6У	н7У	4.47	-	-
н7У	н8У	12.54	-	-

н8У	н9У	23.04	-	-
н9У	н10У	17.05	-	-
н10У	н11У	22.40	-	-
н11У	н12У	15.60	-	-
н12У	7	18.88	-	-
7	н14У	8.09	-	-
н14У	н15У	15.44	-	-
н15У	н1У	13.76	-	-

3. Сведения о характеристиках уточняемого земельного участка с кадастровым номером 55:20:170301:2019:

№ п/п	Наименование характеристики земельного участка	Значение характеристики
1	2	3
1.	Адрес земельного участка	
1.1.	Сведения о местоположении земельного участка (при отсутствии адреса) в структурированном в соответствии с федеральной информационной адресной системой виде	Российская Федерация, Омская область, муниципальный район Омский, сельское поселение Петровское, деревня Калиновка, улица Кузнечная, земельный участок 4
1.2.	Дополнительные сведения о местоположении земельного участка	-
2.	Площадь земельного участка ± величина погрешности определения (вычисления) площади ($P \pm \Delta P$), м ²	2401 ± 17.15
3.	Формула, примененная для вычисления предельной погрешности определения площади земельного участка, с подставленными значениями(ΔP), м ²	$dP_{доп} = 3,5 * Mt * \sqrt{P_{доп}}$
4.	Площадь земельного участка согласно сведениям Единого государственного реестра недвижимости ($P_{кад}$), м ²	2401
5.	Оценка расхождения P и $P_{кад}$ ($P - P_{кад}$), м ²	0
6.	Предельные минимальный и максимальный размеры земельного участка ($P_{мин}$ и $P_{макс}$), м ²	- -
7.	Кадастровый номер или иной государственный учетный номер (инвентарный) объекта недвижимости, расположенного на земельном участке	-
8.	Вид (виды) разрешенного использования	-
8.1.	Дополнительные сведения об использовании земельного участка	личное подсобное хозяйство
9.	Сведения о земельных участках (землях общего пользования, территории общего пользования), посредством которых	-

	обеспечивается доступ						
10.	Иные сведения				-		
4. Пояснения к сведениям об уточняемом земельном участке с кадастровым номером <u>55:20:170301:2019</u>:							
1.							
1.Сведения о характерных точках границ уточняемого земельного участка с кадастровым номером <u>55:20:170301:2037</u>:							
Система координат <u>МСК-55</u> зона N 1							
Обозначение характерных точек границ	Координаты, м				Метод определения координат	Формулы, примененные для расчета средней квадратической погрешности определения координат характерных точек (M _t), с подставленными в такие формулы значениями и итоговые (вычисленные) значения M _t , м	Описание за- реп- ления точки
	содержатся в Едином государственном реестре недвижимости		определены в результате выполнения комплексных кадастровых работ				
	X	Y	X	Y			
1	2	3	4	5	6	7	8
н1У	-	-	507271. 00	2178977 .55	-	0.1	-
н2У	-	-	507272. 47	2179003 .85	-	0.1	-
н3У	-	-	507273. 05	2179014 .70	-	0.1	-
н4У	-	-	507273. 19	2179017 .50	-	0.1	-
н5У	-	-	507215. 75	2179022 .97	-	0.1	-
н6У	-	-	507214. 35	2179009 .66	-	0.1	-
н7У	-	-	507211. 22	2178988 .70	-	0.1	-
н8У	-	-	507210. 40	2178981 .93	-	0.1	-
н9У	-	-	507222. 74	2178981 .15	-	0.1	-
н10У	-	-	507243. 80	2178979 .71	-	0.1	-
н1У	-	-	507271. 00	2178977 .55	-	0.1	-

1	507271.3 1	2178977. 91	-	-	-	0.1	-
2	507273.3 6	2179016. 89	-	-	-	0.1	-
3	507215.0 9	2179022. 60	-	-	-	0.1	-
4	507210.2 6	2178981. 76	-	-	-	0.1	-

2. Сведения о частях границ уточняемого земельного участка с кадастровым номером 55:20:170301:2037:

Обозначение части границ		Горизонтальное проложение (S), м	Описание прохождения части границ	Сведения о согласовании местоположения границ (согласовано/спорное)
от т.	до т.			
1	2	3	4	5
н1У	н2У	26.34	-	-
н2У	н3У	10.87	-	-
н3У	н4У	2.80	-	-
н4У	н5У	57.70	-	-
н5У	н6У	13.38	-	-
н6У	н7У	21.19	-	-
н7У	н8У	6.82	-	-
н8У	н9У	12.36	-	-
н9У	н10У	21.11	-	-
н10У	н1У	27.29	-	-

3. Сведения о характеристиках уточняемого земельного участка с кадастровым номером 55:20:170301:2037:

№ п/п	Наименование характеристики земельного участка	Значение характеристики
1	2	3
1.	Адрес земельного участка	
1.1.	Сведения о местоположении земельного участка (при отсутствии адреса) в структурированном в соответствии с федеральной информационной адресной системой виде	Омская область, Омский район, деревня Калиновка, улица Кузнечная, земельный участок 18
1.2.	Дополнительные сведения о местоположении земельного участка	-
2.	Площадь земельного участка ± величина погрешности определения (вычисления) площади ($P \pm \Delta P$), м ²	2398 ± 17.14

3.	Формула, примененная для вычисления предельной погрешности определения площади земельного участка, с подставленными значениями(ΔP), м ²	$dP_{доп} = 3,5 * Mt * \sqrt{P_{док}}$
4.	Площадь земельного участка согласно сведениям Единого государственного реестра недвижимости ($P_{кад}$), м ²	2397
5.	Оценка расхождения P и $P_{кад}$ ($P - P_{кад}$), м ²	1
6.	Предельные минимальный и максимальный размеры земельного участка ($P_{мин}$ и $P_{макс}$), м ²	- -
7.	Кадастровый номер или иной государственный учетный номер (инвентарный) объекта недвижимости, расположенного на земельном участке	55:20:170301:2280
8.	Вид (виды) разрешенного использования	-
8.1.	Дополнительные сведения об использовании земельного участка	Для личного подсобного хозяйства
9.	Сведения о земельных участках (землях общего пользования, территории общего пользования), посредством которых обеспечивается доступ	-
10.	Иные сведения	-

4. Пояснения к сведениям об уточняемом земельном участке с кадастровым номером 55:20:170301:2037:

1.	
----	--

1.Сведения о характерных точках границ уточняемого земельного участка с кадастровым номером 55:20:170301:2053:

Система координат МСК-55 Зона Н 1

Обозначение характерных точек границ	Координаты, м				Метод определения координат	Формулы, примененные для расчета средней квадратической погрешности определения координат характерных точек (M_t), с подставленными в такие формулы значениями и итоговые (вычисленные) значения M_t , м	Описание закрепления точки
	содержатся в Едином государственном реестре недвижимости		определены в результате выполнения комплексных кадастровых работ				
	X	Y	X	Y			
1	2	3	4	5	6	7	8
н1У	-	-	507060.97	2179014.36	-	0.1	-
н2У	-	-	507062.57	2179016.60	-	0.1	-
н3У	-	-	507062.33	2179020.28	-	0.1	-

н4У	-	-	507061. 53	2179025 .20	-	0.1	-
н5У	-	-	507061. 07	2179029 .04	-	0.1	-
н6У	-	-	507060. 99	2179034 .07	-	0.1	-
н7У	-	-	507059. 95	2179041 .33	-	0.1	-
н8У	-	-	507061. 23	2179041 .57	-	0.1	-
н9У	-	-	507059. 57	2179059 .61	-	0.1	-
н10У	-	-	507051. 35	2179058 .54	-	0.1	-
н11У	-	-	507002. 94	2179051 .55	-	0.1	-
н12У	-	-	507007. 40	2179008 .59	-	0.1	-
н13У	-	-	507030. 19	2179010 .79	-	0.1	-
н14У	-	-	507035. 28	2179011 .15	-	0.1	-
н15У	-	-	507040. 33	2179011 .83	-	0.1	-
н16У	-	-	507050. 50	2179012 .75	-	0.1	-
н17У	-	-	507055. 36	2179013 .04	-	0.1	-
н1У	-	-	507060. 97	2179014 .36	-	0.1	-
1	507060.7 2	2179013. 86	-	-	-	0.1	-
2	507062.5 0	2179016. 21	-	-	-	0.1	-
3	507059.8 4	2179041. 00	-	-	-	0.1	-
4	507061.1 2	2179041. 20	-	-	-	0.1	-
5	507060.8 9	2179056. 48	-	-	-	0.1	-
6	507043.0 9	2179054. 47	-	-	-	0.1	-
7	507000.6 7	2179049. 56	-	-	-	0.1	-

8	507004.1 8	2179008. 00	-	-	-	0.1	-
9	507029.5 1	2179010. 41	-	-	-	0.1	-
10	507055.4 2	2179012. 55	-	-	-	0.1	-

2. Сведения о частях границ уточняемого земельного участка с кадастровым номером 55:20:170301:2053:

Обозначение части границ		Горизонтальное проложение (S), м	Описание прохождения части границ	Сведения о согласовании местоположения границ (согласовано/спорное)
от т.	до т.			
1	2	3	4	5
н1У	н2У	2.75	-	-
н2У	н3У	3.69	-	-
н3У	н4У	4.98	-	-
н4У	н5У	3.87	-	-
н5У	н6У	5.03	-	-
н6У	н7У	7.33	-	-
н7У	н8У	1.30	-	-
н8У	н9У	18.12	-	-
н9У	н10У	8.29	-	-
н10У	н11У	48.91	-	-
н11У	н12У	43.19	-	-
н12У	н13У	22.90	-	-
н13У	н14У	5.10	-	-
н14У	н15У	5.10	-	-
н15У	н16У	10.21	-	-
н16У	н17У	4.87	-	-
н17У	н1У	5.76	-	-

3. Сведения о характеристиках уточняемого земельного участка с кадастровым номером 55:20:170301:2053:

№ п/п	Наименование характеристики земельного участка	Значение характеристики
1	2	3
1.	Адрес земельного участка	
1.1.	Сведения о местоположении земельного участка (при отсутствии	Омская область,

	адреса) в структурированном в соответствии с федеральной информационной адресной системой виде	Омский район, деревня Калиновка, улица Орловская, земельный участок 19
1.2.	Дополнительные сведения о местоположении земельного участка	-
2.	Площадь земельного участка \pm величина погрешности определения (вычисления) площади ($P \pm \Delta P$), м ²	2500 \pm 17.50
3.	Формула, примененная для вычисления предельной погрешности определения площади земельного участка, с подставленными значениями(ΔP), м ²	$dP_{доп} = 3,5 * Mt * \sqrt{P_{док}}$
4.	Площадь земельного участка согласно сведениям Единого государственного реестра недвижимости ($P_{кад}$), м ²	2500
5.	Оценка расхождения P и $P_{кад}$ ($P - P_{кад}$), м ²	0
6.	Предельные минимальный и максимальный размеры земельного участка ($P_{мин}$ и $P_{макс}$), м ²	- -
7.	Кадастровый номер или иной государственный учетный номер (инвентарный) объекта недвижимости, расположенного на земельном участке	55:20:170301:2311
8.	Вид (виды) разрешенного использования	-
8.1.	Дополнительные сведения об использовании земельного участка	Для ведения личного подсобного хозяйства
9.	Сведения о земельных участках (землях общего пользования, территории общего пользования), посредством которых обеспечивается доступ	-
10.	Иные сведения	-

4. Пояснения к сведениям об уточняемом земельном участке с кадастровым номером 55:20:170301:2053:

1.	
----	--

1.Сведения о характерных точках границ уточняемого земельного участка с кадастровым номером 55:20:170301:2071:

Система координат МСК-553 зона N 1

Обозначение характерных точек границ	Координаты, м				Метод определения координат	Формулы, примененные для расчета средней квадратической погрешности определения координат характерных точек (M_t), с подставленными в такие формулы значениями и итоговые (вычисленные) значения M_t , м	Описание закрепления точки
	содержатся в Едином государственном реестре недвижимости		определены в результате выполнения комплексных кадастровых работ				
	X	Y	X	Y			

1	2	3	4	5	6	7	8
н1У	-	-	507174. 66	2178680 .57	-	0.1	-
н2У	-	-	507143. 61	2178675 .07	-	0.1	-
3	507146.8 5	2178657. 73	507146. 85	2178657 .73	-	0.1	-
4	507152.8 6	2178659. 01	507152. 86	2178659 .01	-	0.1	-
5	507160.1 1	2178660. 62	507160. 11	2178660 .62	-	0.1	-
6	507179.2 1	2178665. 44	507179. 21	2178665 .44	-	0.1	-
н7У	-	-	507183. 96	2178666 .29	-	0.1	-
н8У	-	-	507209. 28	2178670 .87	-	0.1	-
н9У	-	-	507253. 63	2178676 .04	-	0.1	-
н10У	-	-	507251. 87	2178692 .63	-	0.1	-
н11У	-	-	507206. 68	2178686 .42	-	0.1	-
н1У	-	-	507174. 66	2178680 .57	-	0.1	-
1	507175.3 6	2178680. 72	-	-	-	0.1	-
2	507143.7 7	2178674. 48	-	-	-	0.1	-
7	507252.7 6	2178678. 59	-	-	-	0.1	-
8	507249.6 8	2178695. 34	-	-	-	0.1	-

2. Сведения о частях границ уточняемого земельного участка с кадастровым номером 55:20:170301:2071:

Обозначение части границ		Горизонтальное проложение (S), м	Описание прохождения части границ	Сведения о согласовании местоположения границ (согласовано/спорное)
от т.	до т.			
1	2	3	4	5
н1У	н2У	31.53	-	-
н2У	3	17.64	-	-

3	4	6.14	-	-
4	5	7.43	-	-
5	6	19.70	-	-
6	н7У	4.83	-	-
н7У	н8У	25.73	-	-
н8У	н9У	44.65	-	-
н9У	н10У	16.68	-	-
н10У	н11У	45.61	-	-
н11У	н1У	32.55	-	-

3. Сведения о характеристиках уточняемого земельного участка с кадастровым номером 55:20:170301:2071:

№ п/п	Наименование характеристики земельного участка	Значение характеристики
1	2	3
1.	Адрес земельного участка	
1.1.	Сведения о местоположении земельного участка (при отсутствии адреса) в структурированном в соответствии с федеральной информационной адресной системой виде	Омская область, муниципальный район Омский, сельское поселение Петровское, деревня Калиновка, улица Орловская, земельный участок 6
1.2.	Дополнительные сведения о местоположении земельного участка	-
2.	Площадь земельного участка ± величина погрешности определения (вычисления) площади ($P \pm \Delta P$), м ²	1773 ± 14.74
3.	Формула, примененная для вычисления предельной погрешности определения площади земельного участка, с подставленными значениями (ΔP), м ²	$dP_{доп} = 3,5 * M_t * \sqrt{P_{док}}$
4.	Площадь земельного участка согласно сведениям Единого государственного реестра недвижимости ($P_{кад}$), м ²	1773
5.	Оценка расхождения P и $P_{кад}$ ($P - P_{кад}$), м ²	0
6.	Предельные минимальный и максимальный размеры земельного участка ($P_{мин}$ и $P_{макс}$), м ²	- -
7.	Кадастровый номер или иной государственный учетный номер (инвентарный) объекта недвижимости, расположенного на земельном участке	-
8.	Вид (виды) разрешенного использования	-
8.1.	Дополнительные сведения об использовании земельного участка	Личное подсобное хозяйство
9.	Сведения о земельных участках (землях общего пользования, территории общего пользования), посредством которых	-

	обеспечивается доступ						
10.	Иные сведения				-		
4. Пояснения к сведениям об уточняемом земельном участке с кадастровым номером <u>55:20:170301:2071</u>:							
1.							
1.Сведения о характерных точках границ уточняемого земельного участка с кадастровым номером <u>55:20:170301:2072</u>:							
Система координат <u>МСК-55</u> зона N 1							
Обозначение характерных точек границ	Координаты, м				Метод определения координат	Формулы, примененные для расчета средней квадратической погрешности определения координат характерных точек (M_t), с подставленными в такие формулы значениями и итоговые (вычисленные) значения M_t , м	Описание за репления точки
	содержатся в Едином государственном реестре недвижимости		определены в результате выполнения комплексных кадастровых работ				
	X	Y	X	Y			
1	2	3	4	5	6	7	8
1	507753.43	2179123.02	507753.43	2179123.02	-	0.1	-
2	507730.52	2179184.16	507730.52	2179184.16	-	0.1	-
3	507713.50	2179194.17	507713.50	2179194.17	-	0.1	-
н4У	-	-	507674.09	2179188.68	-	0.1	-
н5У	-	-	507632.71	2179182.25	-	0.1	-
н6У	-	-	507634.51	2179152.73	-	0.1	-
н7У	-	-	507630.39	2179152.58	-	0.1	-
н8У	-	-	507630.75	2179145.38	-	0.1	-
н9У	-	-	507634.70	2179145.55	-	0.1	-
н10У	-	-	507634.82	2179142.24	-	0.1	-
9	507635.04	2179134.91	507635.04	2179134.91	-	0.1	-

н12У	-	-	507632. 74	2179134 .79	-	0.1	-
н13У	-	-	507634. 60	2179113 .60	-	0.1	-
н14У	-	-	507644. 77	2179114 .45	-	0.1	-
н15У	-	-	507664. 21	2179115 .89	-	0.1	-
н16У	-	-	507672. 24	2179116 .59	-	0.1	-
14	507701.4 9	2179118. 17	507701. 49	2179118 .17	-	0.1	-
15	507753.5 8	2179121. 40	507753. 58	2179121 .40	-	0.1	-
1	507753.4 3	2179123. 02	507753. 43	2179123 .02	-	0.1	-
4	507632.9 1	2179182. 21	-	-	-	0.1	-
5	507634.7 1	2179152. 45	-	-	-	0.1	-
6	507630.4 5	2179152. 09	-	-	-	0.1	-
7	507630.8 5	2179145. 60	-	-	-	0.1	-
8	507635.1 1	2179145. 96	-	-	-	0.1	-
10	507632.5 1	2179134. 46	-	-	-	0.1	-
11	507633.8 2	2179113. 67	-	-	-	0.1	-
12	507635.6 7	2179113. 58	-	-	-	0.1	-
13	507679.2 6	2179116. 62	-	-	-	0.1	-

2. Сведения о частях границ уточняемого земельного участка с кадастровым номером 55:20:170301:2072:

Обозначение части границ		Горизонтальное проложение (S), м	Описание прохождения части границ	Сведения о согласовании местоположения границ (согласовано/спорное)
от т.	до т.			
1	2	3	4	5
1	2	65.29	-	-
2	3	19.75	-	-

3	н4У	39.79	-	-
н4У	н5У	41.88	-	-
н5У	н6У	29.57	-	-
н6У	н7У	4.12	-	-
н7У	н8У	7.21	-	-
н8У	н9У	3.95	-	-
н9У	н10У	3.31	-	-
н10У	9	7.33	-	-
9	н12У	2.30	-	-
н12У	н13У	21.27	-	-
н13У	н14У	10.21	-	-
н14У	н15У	19.49	-	-
н15У	н16У	8.06	-	-
н16У	14	29.29	-	-
14	15	52.19	-	-
15	1	1.63	-	-

3. Сведения о характеристиках уточняемого земельного участка с кадастровым номером 55:20:170301:2072:

№ п/п	Наименование характеристики земельного участка	Значение характеристики
1	2	3
1.	Адрес земельного участка	
1.1.	Сведения о местоположении земельного участка (при отсутствии адреса) в структурированном в соответствии с федеральной информационной адресной системой виде	Российская Федерация, Омская область, муниципальный район Омский, сельское поселение Петровское, деревня Калиновка, улица Школьная, земельный участок 1
1.2.	Дополнительные сведения о местоположении земельного участка	-
2.	Площадь земельного участка ± величина погрешности определения (вычисления) площади ($P \pm \Delta P$), м ²	7701 ± 30.71
3.	Формула, примененная для вычисления предельной погрешности определения площади земельного участка, с подставленными значениями(ΔP), м ²	$dP_{\text{доп}} = 3,5 * Mt * \sqrt{P_{\text{док}}}$
4.	Площадь земельного участка согласно сведениям Единого государственного реестра недвижимости ($P_{\text{кад}}$), м ²	7701
5.	Оценка расхождения P и $P_{\text{кад}}$ ($P - P_{\text{кад}}$), м ²	0

6.	Предельные минимальный и максимальный размеры земельного участка (Рмин и Рмакс), м ²	- -
7.	Кадастровый номер или иной государственный учетный номер (инвентарный) объекта недвижимости, расположенного на земельном участке	55:20:170301:2240
8.	Вид (виды) разрешенного использования	-
8.1.	Дополнительные сведения об использовании земельного участка	Для ведения личного подсобного хозяйства
9.	Сведения о земельных участках (землях общего пользования, территории общего пользования), посредством которых обеспечивается доступ	-
10.	Иные сведения	-

4. Пояснения к сведениям об уточняемом земельном участке с кадастровым номером 55:20:170301:2072:

1.	
----	--

1.Сведения о характерных точках границ уточняемого земельного участка с кадастровым номером 55:20:170301:2083:

Система координат МСК-55Зона N 1

Обозначение характерных точек границ	Координаты, м				Метод определения координат	Формулы, примененные для расчета средней квадратической погрешности определения координат характерных точек (M _t), с подставленными в такие формулы значениями и итоговые (вычисленные) значения M _t , м	Описание закрепления точки
	содержатся в Едином государственном реестре недвижимости		определены в результате выполнения комплексных кадастровых работ				
	X	Y	X	Y			
1	2	3	4	5	6	7	8
н1У	-	-	507708.31	2178828.57	-	0.1	-
н2У	-	-	507694.56	2178828.39	-	0.1	-
н3У	-	-	507676.41	2178827.31	-	0.1	-
н4У	-	-	507662.63	2178826.62	-	0.1	-
н5У	-	-	507647.27	2178826.18	-	0.1	-
н6У	-	-	507647.67	2178818.88	-	0.1	-

н7У	-	-	507648. 22	2178804 .08	-	0.1	-
н8У	-	-	507649. 31	2178788 .85	-	0.1	-
н9У	-	-	507663. 07	2178789 .99	-	0.1	-
н10У	-	-	507673. 09	2178790 .61	-	0.1	-
н11У	-	-	507697. 28	2178791 .96	-	0.1	-
н12У	-	-	507714. 22	2178793 .10	-	0.1	-
н13У	-	-	507713. 52	2178828 .52	-	0.1	-
н1У	-	-	507708. 31	2178828 .57	-	0.1	-
1	507647.5 9	2178826. 15	-	-	-	0.1	-
2	507701.1 1	2178827. 40	-	-	-	0.1	-
3	507707.9 9	2178828. 33	-	-	-	0.1	-
4	507713.4 0	2178828. 53	-	-	-	0.1	-
5	507714.1 2	2178793. 06	-	-	-	0.1	-
6	507704.6 9	2178792. 41	-	-	-	0.1	-
7	507647.6 3	2178788. 50	-	-	-	0.1	-

2. Сведения о частях границ уточняемого земельного участка с кадастровым номером 55:20:170301:2083:

Обозначение части границ		Горизонтальное проложение (S), м	Описание прохождения части границ	Сведения о согласовании местоположения границ (согласовано/спорное)
от т.	до т.			
1	2	3	4	5
н1У	н2У	13.75	-	-
н2У	н3У	18.18	-	-
н3У	н4У	13.80	-	-
н4У	н5У	15.37	-	-
н5У	н6У	7.31	-	-

н6У	н7У	14.81	-	-
н7У	н8У	15.27	-	-
н8У	н9У	13.81	-	-
н9У	н10У	10.04	-	-
н10У	н11У	24.23	-	-
н11У	н12У	16.98	-	-
н12У	н13У	35.43	-	-
н13У	н1У	5.21	-	-

3. Сведения о характеристиках уточняемого земельного участка с кадастровым номером 55:20:170301:2083:

№ п/п	Наименование характеристики земельного участка	Значение характеристики
1	2	3
1.	Адрес земельного участка	
1.1.	Сведения о местоположении земельного участка (при отсутствии адреса) в структурированном в соответствии с федеральной информационной адресной системой виде	Российская Федерация, Омская область, муниципальный район Омский, сельское поселение Петровское, деревня Калиновка, улица Школьная, земельный участок 17
1.2.	Дополнительные сведения о местоположении земельного участка	-
2.	Площадь земельного участка ± величина погрешности определения (вычисления) площади ($P \pm \Delta P$), м ²	2399 ± 17.14
3.	Формула, примененная для вычисления предельной погрешности определения площади земельного участка, с подставленными значениями (ΔP), м ²	$dP_{доп} = 3,5 * Mt * \sqrt{P_{доп}}$
4.	Площадь земельного участка согласно сведениям Единого государственного реестра недвижимости ($P_{кад}$), м ²	2399
5.	Оценка расхождения P и $P_{кад}$ ($P - P_{кад}$), м ²	0
6.	Предельные минимальный и максимальный размеры земельного участка ($P_{мин}$ и $P_{макс}$), м ²	- -
7.	Кадастровый номер или иной государственный учетный номер (инвентарный) объекта недвижимости, расположенного на земельном участке	55:20:170301:2232
8.	Вид (виды) разрешенного использования	-
8.1.	Дополнительные сведения об использовании земельного участка	личное подсобное хозяйство
9.	Сведения о земельных участках (землях общего пользования, территории общего пользования), посредством которых	-

	обеспечивается доступ						
10.	Иные сведения				-		
4. Пояснения к сведениям об уточняемом земельном участке с кадастровым номером <u>55:20:170301:2083</u>:							
1.							
1.Сведения о характерных точках границ уточняемого земельного участка с кадастровым номером <u>55:20:170301:2098</u>:							
Система координат <u>МСК-55</u> зона N 1							
Обозначение характерных точек границ	Координаты, м				Метод определения координат	Формулы, примененные для расчета средней квадратической погрешности определения координат характерных точек (M_t), с подставленными в такие формулы значениями и итоговые (вычисленные) значения M_t , м	Описание закрепления точки
	содержатся в Едином государственном реестре недвижимости		определены в результате выполнения комплексных кадастровых работ				
	X	Y	X	Y			
1	2	3	4	5	6	7	8
н1У	-	-	507709.89	2178246.07	-	0.1	-
н2У	-	-	507717.37	2178246.85	-	0.1	-
н3У	-	-	507752.09	2178247.44	-	0.1	-
н4У	-	-	507758.72	2178247.59	-	0.1	-
н5У	-	-	507757.81	2178280.83	-	0.1	-
н6У	-	-	507747.42	2178280.50	-	0.1	-
н7У	-	-	507721.96	2178280.18	-	0.1	-
н8У	-	-	507702.24	2178279.50	-	0.1	-
н9У	-	-	507687.61	2178279.65	-	0.1	-
н10У	-	-	507668.83	2178279.26	-	0.1	-
н11У	-	-	507669.15	2178267.21	-	0.1	-

н12У	-	-	507669.73	2178244.73	-	0.1	-
н13У	-	-	507676.08	2178244.92	-	0.1	-
н14У	-	-	507688.85	2178245.24	-	0.1	-
н15У	-	-	507697.06	2178245.27	-	0.1	-
н1У	-	-	507709.89	2178246.07	-	0.1	-
1	507710.07	2178245.42	-	-	-	0.1	-
2	507717.14	2178246.19	-	-	-	0.1	-
3	507758.97	2178246.90	-	-	-	0.1	-
4	507758.29	2178279.93	-	-	-	0.1	-
5	507702.98	2178278.89	-	-	-	0.1	-
6	507687.63	2178278.96	-	-	-	0.1	-
7	507669.01	2178278.61	-	-	-	0.1	-
8	507669.33	2178266.56	-	-	-	0.1	-
9	507669.91	2178244.08	-	-	-	0.1	-
10	507676.20	2178244.25	-	-	-	0.1	-
11	507688.62	2178244.18	-	-	-	0.1	-
12	507697.24	2178244.62	-	-	-	0.1	-

2. Сведения о частях границ уточняемого земельного участка с кадастровым номером 55:20:170301:2098:

Обозначение части границ		Горизонтальное проложение (S), м	Описание прохождения части границ	Сведения о согласовании местоположения границ (согласовано/спорное)
от т.	до т.			
1	2	3	4	5
н1У	н2У	7.52	-	-
н2У	н3У	34.73	-	-

н3У	н4У	6.63	-	-
н4У	н5У	33.25	-	-
н5У	н6У	10.40	-	-
н6У	н7У	25.46	-	-
н7У	н8У	19.73	-	-
н8У	н9У	14.63	-	-
н9У	н10У	18.78	-	-
н10У	н11У	12.05	-	-
н11У	н12У	22.49	-	-
н12У	н13У	6.35	-	-
н13У	н14У	12.77	-	-
н14У	н15У	8.21	-	-
н15У	н1У	12.85	-	-

3. Сведения о характеристиках уточняемого земельного участка с кадастровым номером 55:20:170301:2098:

№ п/п	Наименование характеристики земельного участка	Значение характеристики
1	2	3
1.	Адрес земельного участка	
1.1.	Сведения о местоположении земельного участка (при отсутствии адреса) в структурированном в соответствии с федеральной информационной адресной системой виде	Омская область, Омский район, деревня Калиновка, улица Школьная, земельный участок 35
1.2.	Дополнительные сведения о местоположении земельного участка	-
2.	Площадь земельного участка ± величина погрешности определения (вычисления) площади ($P \pm \Delta P$), м ²	3000 ± 19.17
3.	Формула, примененная для вычисления предельной погрешности определения площади земельного участка, с подставленными значениями (ΔP), м ²	$dP_{доп} = 3,5 * Mt * \sqrt{P_{доп}}$
4.	Площадь земельного участка согласно сведениям Единого государственного реестра недвижимости ($P_{кад}$), м ²	3000
5.	Оценка расхождения P и $P_{кад}$ ($P - P_{кад}$), м ²	0
6.	Предельные минимальный и максимальный размеры земельного участка ($P_{мин}$ и $P_{макс}$), м ²	- -
7.	Кадастровый номер или иной государственный учетный номер (инвентарный) объекта недвижимости, расположенного на земельном участке	55:20:170301:2304
8.	Вид (виды) разрешенного использования	-

8.1.	Дополнительные сведения об использовании земельного участка				Для ведения личного подсобного хозяйства		
9.	Сведения о земельных участках (землях общего пользования, территории общего пользования), посредством которых обеспечивается доступ				-		
10.	Иные сведения				-		
4. Пояснения к сведениям об уточняемом земельном участке с кадастровым номером <u>55:20:170301:2098</u>:							
1.							
1.Сведения о характерных точках границ уточняемого земельного участка с кадастровым номером <u>55:20:170301:2118</u>:							
Система координат <u>МСК-553</u> зона N 1							
Обозначение характерных точек границ	Координаты, м				Метод определения координат	Формулы, примененные для расчета средней квадратической погрешности определения координат характерных точек (M_t), с подставленными в такие формулы значениями и итоговые (вычисленные) значения M_t , м	Описание за репликации точки
	содержатся в Едином государственном реестре недвижимости		определены в результате выполнения комплексных кадастровых работ				
	X	Y	X	Y			
1	2	3	4	5	6	7	8
н1У	-	-	507689.56	2178864.81	-	0.1	-
н2У	-	-	507673.61	2178864.72	-	0.1	-
н3У	-	-	507668.74	2178862.83	-	0.1	-
н4У	-	-	507646.67	2178862.56	-	0.1	-
11	507647.38	2178844.84	507647.38	2178844.84	-	0.1	-
н6У	-	-	507646.03	2178844.83	-	0.1	-
н7У	-	-	507647.27	2178826.18	-	0.1	-
н8У	-	-	507662.63	2178826.62	-	0.1	-
н9У	-	-	507676.41	2178827.31	-	0.1	-

н10У	-	-	507694. 56	2178828 .39	-	0.1	-
н11У	-	-	507708. 31	2178828 .57	-	0.1	-
н12У	-	-	507713. 40	2178828 .53	-	0.1	-
н13У	-	-	507761. 15	2178829 .92	-	0.1	-
н14У	-	-	507760. 69	2178863 .93	-	0.1	-
н15У	-	-	507730. 15	2178863 .21	-	0.1	-
н16У	-	-	507689. 83	2178862 .25	-	0.1	-
н1У	-	-	507689. 56	2178864 .81	-	0.1	-
1	507767.9 0	2178832. 38	-	-	-	0.1	-
2	507767.6 3	2178864. 11	-	-	-	0.1	-
3	507690.1 0	2178862. 22	-	-	-	0.1	-
4	507689.9 4	2178864. 42	-	-	-	0.1	-
5	507675.2 7	2178863. 45	-	-	-	0.1	-
6	507672.1 5	2178860. 10	-	-	-	0.1	-
7	507662.8 4	2178859. 41	-	-	-	0.1	-
8	507657.1 9	2178859. 12	-	-	-	0.1	-
9	507654.8 5	2178860. 27	-	-	-	0.1	-
10	507646.8 7	2178860. 73	-	-	-	0.1	-
12	507646.1 9	2178844. 78	-	-	-	0.1	-
1	507647.5 9	2178826. 15	-	-	-	0.1	-
2	507701.1 1	2178827. 40	-	-	-	0.1	-
13	507701.1 9	2178830. 76	-	-	-	0.1	-

2. Сведения о частях границ уточняемого земельного участка с кадастровым номером 55:20:170301:2118:

Обозначение части границ		Горизонтальное проложение (S), м	Описание прохождения части границ	Сведения о согласовании местоположения границ (согласовано/спорное)
от т.	до т.			
1	2	3	4	5
н1У	н2У	15.95	-	-
н2У	н3У	5.22	-	-
н3У	н4У	22.07	-	-
н4У	11	17.73	-	-
11	н6У	1.35	-	-
н6У	н7У	18.69	-	-
н7У	н8У	15.37	-	-
н8У	н9У	13.80	-	-
н9У	н10У	18.18	-	-
н10У	н11У	13.75	-	-
н11У	н12У	5.09	-	-
н12У	н13У	47.77	-	-
н13У	н14У	34.01	-	-
н14У	н15У	30.55	-	-
н15У	н16У	40.33	-	-
н16У	н1У	2.57	-	-

3. Сведения о характеристиках уточняемого земельного участка с кадастровым номером 55:20:170301:2118:

№ п/п	Наименование характеристики земельного участка	Значение характеристики
1	2	3
1.	Адрес земельного участка	
1.1.	Сведения о местоположении земельного участка (при отсутствии адреса) в структурированном в соответствии с федеральной информационной адресной системой виде	Омская область, муниципальный район Омский, сельское поселение Петровское, деревня Калиновка, улица Школьная, земельный участок 15
1.2.	Дополнительные сведения о местоположении земельного участка	-
2.	Площадь земельного участка ± величина погрешности	4000 ± 22.14

	определения (вычисления) площади ($P \pm \Delta P$), м ²	
3.	Формула, примененная для вычисления предельной погрешности определения площади земельного участка, с подставленными значениями(ΔP), м ²	$dP_{доп} = 3,5 * Mt * \sqrt{P_{док}}$
4.	Площадь земельного участка согласно сведениям Единого государственного реестра недвижимости ($P_{кад}$), м ²	4000
5.	Оценка расхождения P и $P_{кад}$ ($P - P_{кад}$), м ²	0
6.	Предельные минимальный и максимальный размеры земельного участка ($P_{мин}$ и $P_{макс}$), м ²	- -
7.	Кадастровый номер или иной государственный учетный номер (инвентарный) объекта недвижимости, расположенного на земельном участке	55:20:170301:2317
8.	Вид (виды) разрешенного использования	-
8.1.	Дополнительные сведения об использовании земельного участка	Для ведения личного подсобного хозяйства
9.	Сведения о земельных участках (землях общего пользования, территории общего пользования), посредством которых обеспечивается доступ	-
10.	Иные сведения	-

4. Пояснения к сведениям об уточняемом земельном участке с кадастровым номером 55:20:170301:2118:

1.	
----	--

1.Сведения о характерных точках границ уточняемого земельного участка с кадастровым номером 55:20:170301:2126:

Система координат МСК-55Зона N 1

Обозначение характерных точек границ	Координаты, м				Метод определения координат	Формулы, примененные для расчета средней квадратической погрешности определения координат характерных точек (M_t), с подставленными в такие формулы значениями и итоговые (вычисленные) значения M_t , м	Описание закрепления точки
	содержатся в Едином государственном реестре недвижимости		определены в результате выполнения комплексных кадастровых работ				
	X	Y	X	Y			
1	2	3	4	5	6	7	8
н1У	-	-	507634.60	2179113.60	-	0.1	-
н2У	-	-	507635.58	2179096.08	-	0.1	-

н3У	-	-	507636. 63	2179095 .62	-	0.1	-
н4У	-	-	507636. 86	2179084 .30	-	0.1	-
5	507635.9 4	2179083. 88	507635. 94	2179083 .88	-	0.1	-
н6У	-	-	507636. 66	2179069 .02	-	0.1	-
н7У	-	-	507637. 65	2179068 .98	-	0.1	-
н8У	-	-	507648. 83	2179069 .86	-	0.1	-
н9У	-	-	507660. 91	2179070 .55	-	0.1	-
н10У	-	-	507672. 85	2179071 .31	-	0.1	-
н11У	-	-	507694. 12	2179072 .38	-	0.1	-
н12У	-	-	507703. 21	2179072 .87	-	0.1	-
14	507701.4 9	2179118. 17	507701. 49	2179118 .17	-	0.1	-
н14У	-	-	507672. 24	2179116 .59	-	0.1	-
н15У	-	-	507664. 21	2179115 .89	-	0.1	-
н16У	-	-	507644. 77	2179114 .45	-	0.1	-
н1У	-	-	507634. 60	2179113 .60	-	0.1	-
12	507635.6 7	2179113. 58	-	-	-	0.1	-
13	507679.2 6	2179116. 62	-	-	-	0.1	-
1	507704.1 7	2179072. 95	-	-	-	0.1	-
2	507682.3 8	2179071. 64	-	-	-	0.1	-
3	507637.2 4	2179068. 93	-	-	-	0.1	-
4	507636.7 3	2179068. 92	-	-	-	0.1	-
6	507636.7 3	2179084. 20	-	-	-	0.1	-

7	507636.4 7	2179091. 70	-	-	-	0.1	-
8	507636.4 2	2179095. 74	-	-	-	0.1	-

2. Сведения о частях границ уточняемого земельного участка с кадастровым номером 55:20:170301:2126:

Обозначение части границ		Горизонтальное проложение (S), м	Описание прохождения части границ	Сведения о согласовании местоположения границ (согласовано/спорное)
от т.	до т.			
1	2	3	4	5
н1У	н2У	17.55	-	-
н2У	н3У	1.15	-	-
н3У	н4У	11.32	-	-
н4У	5	1.01	-	-
5	н6У	14.88	-	-
н6У	н7У	0.99	-	-
н7У	н8У	11.21	-	-
н8У	н9У	12.10	-	-
н9У	н10У	11.96	-	-
н10У	н11У	21.30	-	-
н11У	н12У	9.10	-	-
н12У	14	45.33	-	-
14	н14У	29.29	-	-
н14У	н15У	8.06	-	-
н15У	н16У	19.49	-	-
н16У	н1У	10.21	-	-

3. Сведения о характеристиках уточняемого земельного участка с кадастровым номером 55:20:170301:2126:

N п/п	Наименование характеристики земельного участка	Значение характеристики
1	2	3
1.	Адрес земельного участка	
1.1.	Сведения о местоположении земельного участка (при отсутствии адреса) в структурированном в соответствии с федеральной информационной адресной системой виде	Омская область, Омский район, деревня Калиновка, улица Школьная, земельный участок 3

1.2.	Дополнительные сведения о местоположении земельного участка	-
2.	Площадь земельного участка \pm величина погрешности определения (вычисления) площади ($P \pm \Delta P$), м ²	3000 \pm 19.17
3.	Формула, примененная для вычисления предельной погрешности определения площади земельного участка, с подставленными значениями(ΔP), м ²	$dP_{доп} = 3,5 * Mt * \sqrt{P_{док}}$
4.	Площадь земельного участка согласно сведениям Единого государственного реестра недвижимости ($P_{кад}$), м ²	3000
5.	Оценка расхождения P и $P_{кад}$ ($P - P_{кад}$), м ²	0
6.	Предельные минимальный и максимальный размеры земельного участка ($P_{мин}$ и $P_{макс}$), м ²	- -
7.	Кадастровый номер или иной государственный учетный номер (инвентарный) объекта недвижимости, расположенного на земельном участке	55:20:170301:2302
8.	Вид (виды) разрешенного использования	-
8.1.	Дополнительные сведения об использовании земельного участка	Для ведения личного подсобного хозяйства
9.	Сведения о земельных участках (землях общего пользования, территории общего пользования), посредством которых обеспечивается доступ	-
10.	Иные сведения	-

4. Пояснения к сведениям об уточняемом земельном участке с кадастровым номером 55:20:170301:2126:

1.	
----	--

1.Сведения о характерных точках границ уточняемого земельного участка с кадастровым номером 55:20:170301:2152:

Система координат МСК-55 зона N 1

Обозначение характерных точек границ	Координаты, м				Метод определения координат	Формулы, примененные для расчета средней квадратической погрешности определения координат характерных точек (M_t), с подставленными в такие формулы значениями и итоговые (вычисленные) значения M_t , м	Описание за репления точки
	содержатся в Едином государственном реестре недвижимости		определены в результате выполнения комплексных кадастровых работ				
	X	Y	X	Y			
1	2	3	4	5	6	7	8
n1Y	-	-	507639.46	2178604.65	-	0.1	-

н2У	-	-	507624. 36	2178602 .66	-	0.1	-
н3У	-	-	507609. 41	2178601 .76	-	0.1	-
н4У	-	-	507604. 55	2178602 .26	-	0.1	-
н5У	-	-	507599. 39	2178602 .02	-	0.1	-
н6У	-	-	507577. 57	2178601 .52	-	0.1	-
н7У	-	-	507577. 29	2178568 .22	-	0.1	-
8	507596.9 5	2178569. 45	507596. 95	2178569 .45	-	0.1	-
7	507597.4 5	2178559. 43	507597. 45	2178559 .43	-	0.1	-
н10У	-	-	507618. 32	2178562 .03	-	0.1	-
н11У	-	-	507629. 47	2178563 .09	-	0.1	-
5	507640.5 6	2178564. 71	507640. 56	2178564 .71	-	0.1	-
н13У	-	-	507640. 49	2178576 .89	-	0.1	-
н1У	-	-	507639. 46	2178604 .65	-	0.1	-
1	507599.6 2	2178600. 78	-	-	-	0.1	-
2	507603.6 8	2178601. 06	-	-	-	0.1	-
3	507638.2 5	2178603. 70	-	-	-	0.1	-
4	507640.2 9	2178579. 48	-	-	-	0.1	-
6	507626.4 9	2178563. 01	-	-	-	0.1	-
9	507577.3 1	2178567. 93	-	-	-	0.1	-
10	507577.6 2	2178603. 17	-	-	-	0.1	-
11	507599.4 2	2178603. 68	-	-	-	0.1	-

2. Сведения о частях границ уточняемого земельного участка с кадастровым номером 55:20:170301:2152:

Обозначение части границ		Горизонтальное проложение (S), м	Описание прохождения части границ	Сведения о согласовании местоположения границ (согласовано/спорное)
от т.	до т.			
1	2	3	4	5
н1У	н2У	15.23	-	-
н2У	н3У	14.98	-	-
н3У	н4У	4.89	-	-
н4У	н5У	5.17	-	-
н5У	н6У	21.83	-	-
н6У	н7У	33.30	-	-
н7У	8	19.70	-	-
8	7	10.03	-	-
7	н10У	21.03	-	-
н10У	н11У	11.20	-	-
н11У	5	11.21	-	-
5	н13У	12.18	-	-
н13У	н1У	27.78	-	-

3. Сведения о характеристиках уточняемого земельного участка с кадастровым номером 55:20:170301:2152:

N п/п	Наименование характеристики земельного участка	Значение характеристики
1	2	3
1.	Адрес земельного участка	
1.1.	Сведения о местоположении земельного участка (при отсутствии адреса) в структурированном в соответствии с федеральной информационной адресной системой виде	Омская область, Омский район, деревня Калиновка, улица Школьная, земельный участок 18
1.2.	Дополнительные сведения о местоположении земельного участка	-
2.	Площадь земельного участка ± величина погрешности определения (вычисления) площади ($P \pm \Delta P$), м ²	2400 ± 17.15
3.	Формула, примененная для вычисления предельной погрешности определения площади земельного участка, с подставленными значениями (ΔP), м ²	$dP_{\text{доп}} = 3,5 * Mt * \text{sqrt}(P_{\text{док}})$
4.	Площадь земельного участка согласно сведениям Единого государственного реестра недвижимости ($P_{\text{кад}}$), м ²	2400
5.	Оценка расхождения P и $P_{\text{кад}}$ ($P - P_{\text{кад}}$), м ²	0

6.	Предельные минимальный и максимальный размеры земельного участка (Рмин и Рмакс), м ²	- -
7.	Кадастровый номер или иной государственный учетный номер (инвентарный) объекта недвижимости, расположенного на земельном участке	55:20:170301:2198
8.	Вид (виды) разрешенного использования	-
8.1.	Дополнительные сведения об использовании земельного участка	Для личного подсобного хозяйства
9.	Сведения о земельных участках (землях общего пользования, территории общего пользования), посредством которых обеспечивается доступ	-
10.	Иные сведения	-

4. Пояснения к сведениям об уточняемом земельном участке с кадастровым номером 55:20:170301:2152:

1.	
----	--

1.Сведения о характерных точках границ уточняемого земельного участка с кадастровым номером 55:20:170301:2165:

Система координат МСК-55, зона 2Зона N 1

Обозначение характерных точек границ	Координаты, м				Метод определения координат	Формулы, примененные для расчета средней квадратической погрешности определения координат характерных точек (M _t), с подставленными в такие формулы значениями и итоговые (вычисленные) значения M _t , м	Описание закрепления точки
	содержатся в Едином государственном реестре недвижимости		определены в результате выполнения комплексных кадастровых работ				
	X	Y	X	Y			
1	2	3	4	5	6	7	8
н1У	-	-	507479.01	2178678.79	-	0.1	-
н2У	-	-	507502.74	2178679.80	-	0.1	-
н3У	-	-	507505.40	2178679.86	-	0.1	-
н4У	-	-	507545.82	2178680.08	-	0.1	-
н5У	-	-	507546.27	2178697.38	-	0.1	-
н6У	-	-	507506.54	2178697.68	-	0.1	-

н7У	-	-	507493. 61	2178697 .56	-	0.1	-
н8У	-	-	507478. 35	2178696 .92	-	0.1	-
н9У	-	-	507478. 83	2178690 .67	-	0.1	-
н10У	-	-	507478. 87	2178685 .54	-	0.1	-
н1У	-	-	507479. 01	2178678 .79	-	0.1	-

2. Сведения о частях границ уточняемого земельного участка с кадастровым номером 55:20:170301:2165:

Обозначение части границ		Горизонтальное проложение (S), м	Описание прохождения части границ	Сведения о согласовании местоположения границ (согласовано/спорное)
от т.	до т.			
1	2	3	4	5
н1У	н2У	23.75	-	-
н2У	н3У	2.66	-	-
н3У	н4У	40.42	-	-
н4У	н5У	17.31	-	-
н5У	н6У	39.73	-	-
н6У	н7У	12.93	-	-
н7У	н8У	15.27	-	-
н8У	н9У	6.27	-	-
н9У	н10У	5.13	-	-
н10У	н1У	6.75	-	-

3. Сведения о характеристиках уточняемого земельного участка с кадастровым номером 55:20:170301:2165:

N п/п	Наименование характеристики земельного участка	Значение характеристики
1	2	3
1.	Адрес земельного участка	
1.1.	Сведения о местоположении земельного участка (при отсутствии адреса) в структурированном в соответствии с федеральной информационной адресной системой виде	Омская область, р-н Омский, д Калиновка, ул Гагарина, д 2
1.2.	Дополнительные сведения о местоположении земельного участка	-
2.	Площадь земельного участка ± величина погрешности определения (вычисления) площади ($P \pm \Delta P$), м ²	1195 ± 12.10

3.	Формула, примененная для вычисления предельной погрешности определения площади земельного участка, с подставленными значениями(ΔP), м ²	$dP_{доп} = 3,5 * Mt * \sqrt{P_{док}}$
4.	Площадь земельного участка согласно сведениям Единого государственного реестра недвижимости ($P_{кад}$), м ²	-
5.	Оценка расхождения P и $P_{кад}$ ($P - P_{кад}$), м ²	-
6.	Предельные минимальный и максимальный размеры земельного участка ($P_{мин}$ и $P_{макс}$), м ²	- -
7.	Кадастровый номер или иной государственный учетный номер (инвентарный) объекта недвижимости, расположенного на земельном участке	-
8.	Вид (виды) разрешенного использования	-
8.1.	Дополнительные сведения об использовании земельного участка	Для индивидуальной жилой застройки
9.	Сведения о земельных участках (землях общего пользования, территории общего пользования), посредством которых обеспечивается доступ	-
10.	Иные сведения	-

4. Пояснения к сведениям об уточняемом земельном участке с кадастровым номером 55:20:170301:2165:

1.	
----	--

1.Сведения о характерных точках границ уточняемого земельного участка с кадастровым номером 55:20:170301:2167:

Система координат МСК-55 Зона Н 1

Обозначение характерных точек границ	Координаты, м				Метод определения координат	Формулы, примененные для расчета средней квадратической погрешности определения координат характерных точек (M_t), с подставленными в такие формулы значениями и итоговые (вычисленные) значения M_t , м	Описание закрепления точки
	содержатся в Едином государственном реестре недвижимости		определены в результате выполнения комплексных кадастровых работ				
	X	Y	X	Y			
1	2	3	4	5	6	7	8
н1У	-	-	507639.46	2178604.65	-	0.1	-
н2У	-	-	507637.54	2178641.15	-	0.1	-
н3У	-	-	507627.	2178640	-	0.1	-

			27	.19			
н4У	-	-	507604.09	2178638.31	-	0.1	-
н5У	-	-	507599.15	2178638.09	-	0.1	-
н6У	-	-	507598.85	2178642.53	-	0.1	-
н7У	-	-	507594.43	2178641.94	-	0.1	-
н8У	-	-	507572.86	2178641.14	-	0.1	-
н9У	-	-	507572.88	2178601.43	-	0.1	-
н10У	-	-	507577.57	2178601.52	-	0.1	-
н11У	-	-	507599.39	2178602.02	-	0.1	-
н12У	-	-	507604.55	2178602.26	-	0.1	-
н13У	-	-	507609.41	2178601.76	-	0.1	-
н14У	-	-	507624.36	2178602.66	-	0.1	-
н1У	-	-	507639.46	2178604.65	-	0.1	-
1	507636.77	2178639.14	-	-	-	0.1	-
2	507587.01	2178636.38	-	-	-	0.1	-
3	507559.93	2178637.00	-	-	-	0.1	-
4	507559.64	2178608.77	-	-	-	0.1	-
5	507581.42	2178608.27	-	-	-	0.1	-
6	507599.19	2178607.17	-	-	-	0.1	-
1	507599.62	2178600.78	-	-	-	0.1	-
2	507603.68	2178601.06	-	-	-	0.1	-
3	507638.25	2178603.70	-	-	-	0.1	-
2. Сведения о частях границ уточняемого земельного участка с							

кадастровым номером 55:20:170301:2167:

Обозначение части границ		Горизонтальное проложение (S), м	Описание прохождения части границ	Сведения о согласовании местоположения границ (согласовано/спорное)
от т.	до т.			
1	2	3	4	5
н1У	н2У	36.55	-	-
н2У	н3У	10.31	-	-
н3У	н4У	23.26	-	-
н4У	н5У	4.94	-	-
н5У	н6У	4.45	-	-
н6У	н7У	4.46	-	-
н7У	н8У	21.58	-	-
н8У	н9У	39.71	-	-
н9У	н10У	4.69	-	-
н10У	н11У	21.83	-	-
н11У	н12У	5.17	-	-
н12У	н13У	4.89	-	-
н13У	н14У	14.98	-	-
н14У	н1У	15.23	-	-

3. Сведения о характеристиках уточняемого земельного участка с кадастровым номером 55:20:170301:2167:

№ п/п	Наименование характеристики земельного участка	Значение характеристики
1	2	3
1.	Адрес земельного участка	
1.1.	Сведения о местоположении земельного участка (при отсутствии адреса) в структурированном в соответствии с федеральной информационной адресной системой виде	Российская Федерация, Омская область, муниципальный район Омский, сельское поселение Петровское, деревня Калиновка, улица Школьная, земельный участок 16
1.2.	Дополнительные сведения о местоположении земельного участка	-
2.	Площадь земельного участка ± величина погрешности определения (вычисления) площади ($P \pm \Delta P$), м ²	2500 ± 17.50
3.	Формула, примененная для вычисления предельной погрешности определения площади земельного участка, с подставленными	$dP_{\text{доп}} = 3,5 * Mt * \sqrt{P_{\text{доп}}}$

	значениями(ΔP), м ²	
4.	Площадь земельного участка согласно сведениям Единого государственного реестра недвижимости (Ркад), м ²	2500
5.	Оценка расхождения Р и Ркад (Р - Ркад), м ²	0
6.	Предельные минимальный и максимальный размеры земельного участка (Рмин и Рмакс), м ²	- -
7.	Кадастровый номер или иной государственный учетный номер (инвентарный) объекта недвижимости, расположенного на земельном участке	55:20:170301:2229
8.	Вид (виды) разрешенного использования	-
8.1.	Дополнительные сведения об использовании земельного участка	Для ведения личного подсобного хозяйства
9.	Сведения о земельных участках (землях общего пользования, территории общего пользования), посредством которых обеспечивается доступ	-
10.	Иные сведения	-

4. Пояснения к сведениям об уточняемом земельном участке с кадастровым номером 55:20:170301:2167:

1.	
----	--

1.Сведения о характерных точках границ уточняемого земельного участка с кадастровым номером 55:20:170301:2170:

Система координат МСК-55 зона N 1

Обозначение характерных точек границ	Координаты, м				Метод определения координат	Формулы, примененные для расчета средней квадратической погрешности определения координат характерных точек (M_t), с подставленными в такие формулы значениями и итоговые (вычисленные) значения M_t , м	Описание закрепления точки
	содержатся в Едином государственном реестре недвижимости		определены в результате выполнения комплексных кадастровых работ				
	X	Y	X	Y			
1	2	3	4	5	6	7	8
н1У	-	-	507520.22	2178959.24	-	0.1	-
н2У	-	-	507520.54	2178969.42	-	0.1	-
3	507520.52	2178981.61	507520.52	2178981.61	-	0.1	-
4	507519.7	2178983.	507519.	2178983	-	0.1	-

	2	35	72	.35			
н5У	-	-	507519. 79	2178992 .87	-	0.1	-
н6У	-	-	507519. 42	2179003 .72	-	0.1	-
н7У	-	-	507521. 17	2179019 .64	-	0.1	-
н8У	-	-	507526. 86	2179071 .67	-	0.1	-
н9У	-	-	507493. 34	2179076 .89	-	0.1	-
н10У	-	-	507484. 01	2179001 .49	-	0.1	-
н11У	-	-	507483. 45	2178994 .08	-	0.1	-
н12У	-	-	507482. 68	2178977 .87	-	0.1	-
13	507481.4 7	2178962. 24	507481. 47	2178962 .24	-	0.1	-
н14У	-	-	507490. 41	2178961 .40	-	0.1	-
н1У	-	-	507520. 22	2178959 .24	-	0.1	-
1	507520.2 0	2178958. 80	-	-	-	0.1	-
2	507520.4 6	2178962. 76	-	-	-	0.1	-
5	507519.6 3	2178992. 68	-	-	-	0.1	-
6	507520.1 3	2179008. 91	-	-	-	0.1	-
7	507521.3 4	2179018. 72	-	-	-	0.1	-
8	507527.6 1	2179071. 69	-	-	-	0.1	-
9	507493.4 1	2179077. 54	-	-	-	0.1	-
10	507483.8 8	2178993. 94	-	-	-	0.1	-
11	507483.3 2	2178976. 86	-	-	-	0.1	-
12	507482.5 3	2178964. 52	-	-	-	0.1	-
2. Сведения о частях границ уточняемого земельного участка с							

кадастровым номером 55:20:170301:2170:

Обозначение части границ		Горизонтальное проложение (S), м	Описание прохождения части границ	Сведения о согласовании местоположения границ (согласовано/спорное)
от т.	до т.			
1	2	3	4	5
н1У	н2У	10.19	-	-
н2У	3	12.19	-	-
3	4	1.92	-	-
4	н5У	9.52	-	-
н5У	н6У	10.86	-	-
н6У	н7У	16.02	-	-
н7У	н8У	52.34	-	-
н8У	н9У	33.92	-	-
н9У	н10У	75.98	-	-
н10У	н11У	7.43	-	-
н11У	н12У	16.23	-	-
н12У	13	15.68	-	-
13	н14У	8.98	-	-
н14У	н1У	29.89	-	-

3. Сведения о характеристиках уточняемого земельного участка с кадастровым номером 55:20:170301:2170:

№ п/п	Наименование характеристики земельного участка	Значение характеристики
1	2	3
1.	Адрес земельного участка	
1.1.	Сведения о местоположении земельного участка (при отсутствии адреса) в структурированном в соответствии с федеральной информационной адресной системой виде	Омская область, Омский р-н, д. Калиновка, ул. Кузнечная
1.2.	Дополнительные сведения о местоположении земельного участка	-
2.	Площадь земельного участка ± величина погрешности определения (вычисления) площади ($P \pm \Delta P$), м ²	4048 ± 22.27
3.	Формула, примененная для вычисления предельной погрешности определения площади земельного участка, с подставленными значениями (ΔP), м ²	$dP_{доп} = 3,5 * Mt * \sqrt{P_{доп}}$
4.	Площадь земельного участка согласно сведениям Единого государственного реестра недвижимости ($P_{кад}$), м ²	4048

5.	Оценка расхождения Р и Ркад (Р - Ркад), м ²	0
6.	Предельные минимальный и максимальный размеры земельного участка (Рмин и Рмакс), м ²	- -
7.	Кадастровый номер или иной государственный учетный номер (инвентарный) объекта недвижимости, расположенного на земельном участке	-
8.	Вид (виды) разрешенного использования	-
8.1.	Дополнительные сведения об использовании земельного участка	Для ведения личного подсобного хозяйства
9.	Сведения о земельных участках (землях общего пользования, территории общего пользования), посредством которых обеспечивается доступ	-
10.	Иные сведения	-

4. Пояснения к сведениям об уточняемом земельном участке с кадастровым номером 55:20:170301:2170:

1.	
----	--

1.Сведения о характерных точках границ уточняемого земельного участка с кадастровым номером 55:20:170301:2172:

Система координат МСК-55Зона Н 1

Обозначение характерных точек границ	Координаты, м				Метод определения координат	Формулы, примененные для расчета средней квадратической погрешности определения координат характерных точек (M _t), с подставленными в такие формулы значениями и итоговые (вычисленные) значения M _t , м	Описание закрепления точки
	содержатся в Едином государственном реестре недвижимости		определены в результате выполнения комплексных кадастровых работ				
	X	Y	X	Y			
1	2	3	4	5	6	7	8
н1У	-	-	507721.61	2178413.10	-	0.1	-
н2У	-	-	507720.19	2178448.31	-	0.1	-
н3У	-	-	507689.64	2178446.54	-	0.1	-
н4У	-	-	507671.28	2178443.67	-	0.1	-
н5У	-	-	507661.43	2178441.95	-	0.1	-

н6У	-	-	507663. 29	2178410 .42	-	0.1	-
н7У	-	-	507667. 33	2178410 .64	-	0.1	-
н8У	-	-	507677. 86	2178411 .04	-	0.1	-
н9У	-	-	507690. 67	2178412 .16	-	0.1	-
5	507708.2 3	2178412. 54	507708. 23	2178412 .54	-	0.1	-
н1У	-	-	507721. 61	2178413 .10	-	0.1	-
1	507724.6 8	2178413. 27	-	-	-	0.1	-
2	507722.7 5	2178446. 78	-	-	-	0.1	-
3	507661.4 1	2178441. 75	-	-	-	0.1	-
4	507663.3 0	2178410. 23	-	-	-	0.1	-

2. Сведения о частях границ уточняемого земельного участка с кадастровым номером 55:20:170301:2172:

Обозначение части границ		Горизонтальное проложение (S), м	Описание прохождения части границ	Сведения о согласовании местоположения границ (согласовано/спорное)
от т.	до т.			
1	2	3	4	5
н1У	н2У	35.24	-	-
н2У	н3У	30.60	-	-
н3У	н4У	18.58	-	-
н4У	н5У	10.00	-	-
н5У	н6У	31.58	-	-
н6У	н7У	4.05	-	-
н7У	н8У	10.54	-	-
н8У	н9У	12.86	-	-
н9У	5	17.56	-	-
5	н1У	13.39	-	-

3. Сведения о характеристиках уточняемого земельного участка с кадастровым номером 55:20:170301:2172:

N	Наименование характеристики земельного участка	Значение
---	--	----------

п/п			характеристики		
1	2		3		
1.	Адрес земельного участка				
1.1.	Сведения о местоположении земельного участка (при отсутствии адреса) в структурированном в соответствии с федеральной информационной адресной системой виде		Омская область, Омский район, деревня Калиновка, улица Школьная, земельный участок 27		
1.2.	Дополнительные сведения о местоположении земельного участка		-		
2.	Площадь земельного участка ± величина погрешности определения (вычисления) площади ($P \pm \Delta P$), м ²		2000 ± 15.65		
3.	Формула, примененная для вычисления предельной погрешности определения площади земельного участка, с подставленными значениями(ΔP), м ²		$dP_{доп} = 3,5 * Mt * \sqrt{P_{док}}$		
4.	Площадь земельного участка согласно сведениям Единого государственного реестра недвижимости ($P_{кад}$), м ²		2000		
5.	Оценка расхождения P и $P_{кад}$ ($P - P_{кад}$), м ²		0		
6.	Предельные минимальный и максимальный размеры земельного участка ($P_{мин}$ и $P_{макс}$), м ²		- -		
7.	Кадастровый номер или иной государственный учетный номер (инвентарный) объекта недвижимости, расположенного на земельном участке		55:20:170301:2172		
8.	Вид (виды) разрешенного использования		-		
8.1.	Дополнительные сведения об использовании земельного участка		Для размещения дома индивидуальной жилой застройки		
9.	Сведения о земельных участках (землях общего пользования, территории общего пользования), посредством которых обеспечивается доступ		-		
10.	Иные сведения		-		
4. Пояснения к сведениям об уточняемом земельном участке с кадастровым номером <u>55:20:170301:2172</u>:					
1.					
1.Сведения о характерных точках границ уточняемого земельного участка с кадастровым номером <u>55:20:170301:2174</u>:					
Система координат <u>МСК-55</u> Зона N <u>1</u>					
Обозначение характерных точек границ	Координаты, м		Метод определения координат	Формулы, примененные для расчета средней квадратической погрешности определения координат	Описание за репления точки
	содержатся в Едином государственном реестре недвижимости	определены в результате выполнения комплексных кадастровых работ			

	X	Y	X	Y		характерных точек (M _t), с подставленными в такие формулы значениями и итоговые (вычисленные) значения M _t , м	
1	2	3	4	5	6	7	8
н1У	-	-	507727. 27	2178381 .57	-	0.1	-
н2У	-	-	507726. 12	2178413 .31	-	0.1	-
н3У	-	-	507721. 61	2178413 .10	-	0.1	-
н4У	-	-	507708. 23	2178412 .54	-	0.1	-
н5У	-	-	507690. 67	2178412 .16	-	0.1	-
н6У	-	-	507677. 86	2178411 .04	-	0.1	-
н7У	-	-	507667. 33	2178410 .64	-	0.1	-
н8У	-	-	507663. 30	2178410 .23	-	0.1	-
6	507664.9 3	2178378. 56	507664. 93	2178378 .56	-	0.1	-
7	507678.8 8	2178378. 37	507678. 88	2178378 .37	-	0.1	-
8	507683.0 0	2178380. 37	507683. 00	2178380 .37	-	0.1	-
9	507702.4 0	2178380. 29	507702. 40	2178380 .29	-	0.1	-
н1У	-	-	507727. 27	2178381 .57	-	0.1	-
1	507728.4 1	2178381. 28	-	-	-	0.1	-
2	507727.4 5	2178412. 58	-	-	-	0.1	-
3	507674.8 4	2178410. 51	-	-	-	0.1	-
4	507670.0 4	2178410. 54	-	-	-	0.1	-
5	507663.3 1	2178409. 99	-	-	-	0.1	-

2. Сведения о частях границ уточняемого земельного участка с кадастровым номером 55:20:170301:2174:

Обозначение части границ		Горизонтальное проложение (S), м	Описание прохождения части границ	Сведения о согласовании местоположения границ (согласовано/спорное)
от т.	до т.			
1	2	3	4	5
н1У	н2У	31.76	-	-
н2У	н3У	4.51	-	-
н3У	н4У	13.39	-	-
н4У	н5У	17.56	-	-
н5У	н6У	12.86	-	-
н6У	н7У	10.54	-	-
н7У	н8У	4.05	-	-
н8У	6	31.71	-	-
6	7	13.95	-	-
7	8	4.58	-	-
8	9	19.40	-	-
9	н1У	24.90	-	-

3. Сведения о характеристиках уточняемого земельного участка с кадастровым номером 55:20:170301:2174:

N п/п	Наименование характеристики земельного участка	Значение характеристики
1	2	3
1.	Адрес земельного участка	
1.1.	Сведения о местоположении земельного участка (при отсутствии адреса) в структурированном в соответствии с федеральной информационной адресной системой виде	Омская область, муниципальный район Омский, сельское поселение Петровское, деревня Калиновка, улица Школьная, земельный участок 29
1.2.	Дополнительные сведения о местоположении земельного участка	-
2.	Площадь земельного участка ± величина погрешности определения (вычисления) площади ($P \pm \Delta P$), м ²	2000 ± 15.65
3.	Формула, примененная для вычисления предельной погрешности определения площади земельного участка, с подставленными значениями (ΔP), м ²	$dP_{доп} = 3,5 * Mt * \sqrt{P_{док}}$
4.	Площадь земельного участка согласно сведениям Единого государственного реестра недвижимости ($P_{кад}$), м ²	2000

5.	Оценка расхождения Р и Ркад (Р - Ркад), м ²	0
6.	Предельные минимальный и максимальный размеры земельного участка (Рмин и Рмакс), м ²	- -
7.	Кадастровый номер или иной государственный учетный номер (инвентарный) объекта недвижимости, расположенного на земельном участке	55:20:170301:2174
8.	Вид (виды) разрешенного использования	-
8.1.	Дополнительные сведения об использовании земельного участка	Для размещения дома индивидуальной жилой застройки
9.	Сведения о земельных участках (землях общего пользования, территории общего пользования), посредством которых обеспечивается доступ	-
10.	Иные сведения	-

4. Пояснения к сведениям об уточняемом земельном участке с кадастровым номером 55:20:170301:2174:

1.	
----	--

1.Сведения о характерных точках границ уточняемого земельного участка с кадастровым номером 55:20:170301:2175:

Система координат МСК-55Зона Н 1

Обозначение характерных точек границ	Координаты, м				Метод определения координат	Формулы, примененные для расчета средней квадратической погрешности определения координат характерных точек (M _t), с подставленными в такие формулы значениями и итоговые (вычисленные) значения M _t , м	Описание закрепления точки
	содержатся в Едином государственном реестре недвижимости		определены в результате выполнения комплексных кадастровых работ				
	X	Y	X	Y			
1	2	3	4	5	6	7	8
н1У	-	-	507055.36	2179013.04	-	0.1	-
н2У	-	-	507050.50	2179012.75	-	0.1	-
н3У	-	-	507040.33	2179011.83	-	0.1	-
н4У	-	-	507035.28	2179011.15	-	0.1	-
н5У	-	-	507030.19	2179010.79	-	0.1	-

н6У	-	-	507007. 40	2179008 .59	-	0.1	-
н7У	-	-	507004. 62	2179008 .29	-	0.1	-
н8У	-	-	507007. 89	2178971 .93	-	0.1	-
5	507021.3 7	2178973. 23	507021. 37	2178973 .23	-	0.1	-
н10У	-	-	507023. 18	2178962 .47	-	0.1	-
3	507047.8 7	2178965. 97	507047. 87	2178965 .97	-	0.1	-
2	507056.5 3	2178967. 20	507056. 53	2178967 .20	-	0.1	-
1	507060.2 6	2178967. 85	507060. 26	2178967 .85	-	0.1	-
н14У	-	-	507058. 82	2178983 .51	-	0.1	-
н1У	-	-	507055. 36	2179013 .04	-	0.1	-
8	507004.1 8	2179008. 00	-	-	-	0.1	-
9	507029.5 1	2179010. 41	-	-	-	0.1	-
10	507055.4 2	2179012. 55	-	-	-	0.1	-
4	507022.8 0	2178962. 09	-	-	-	0.1	-
6	507007.3 0	2178971. 87	-	-	-	0.1	-

2. Сведения о частях границ уточняемого земельного участка с кадастровым номером 55:20:170301:2175:

Обозначение части границ		Горизонтальное проложение (S), м	Описание прохождения части границ	Сведения о согласовании местоположения границ (согласовано/спорное)
от т.	до т.			
1	2	3	4	5
н1У	н2У	4.87	-	-
н2У	н3У	10.21	-	-
н3У	н4У	5.10	-	-
н4У	н5У	5.10	-	-
н5У	н6У	22.90	-	-

н6У	н7У	2.80	-	-
н7У	н8У	36.51	-	-
н8У	5	13.54	-	-
5	н10У	10.91	-	-
н10У	3	24.94	-	-
3	2	8.75	-	-
2	1	3.79	-	-
1	н14У	15.73	-	-
н14У	н1У	29.73	-	-

3. Сведения о характеристиках уточняемого земельного участка с кадастровым номером 55:20:170301:2175:

№ п/п	Наименование характеристики земельного участка	Значение характеристики
1	2	3
1.	Адрес земельного участка	
1.1.	Сведения о местоположении земельного участка (при отсутствии адреса) в структурированном в соответствии с федеральной информационной адресной системой виде	Омская область, Омский район, деревня Калиновка, улица Орловская, земельный участок 17
1.2.	Дополнительные сведения о местоположении земельного участка	-
2.	Площадь земельного участка ± величина погрешности определения (вычисления) площади ($P \pm \Delta P$), м ²	2259 ± 16.63
3.	Формула, примененная для вычисления предельной погрешности определения площади земельного участка, с подставленными значениями (ΔP), м ²	$dP_{\text{доп}} = 3,5 * Mt * \sqrt{P_{\text{доп}}}$
4.	Площадь земельного участка согласно сведениям Единого государственного реестра недвижимости ($P_{\text{кад}}$), м ²	2259
5.	Оценка расхождения P и $P_{\text{кад}}$ ($P - P_{\text{кад}}$), м ²	0
6.	Предельные минимальный и максимальный размеры земельного участка ($P_{\text{мин}}$ и $P_{\text{макс}}$), м ²	- -
7.	Кадастровый номер или иной государственный учетный номер (инвентарный) объекта недвижимости, расположенного на земельном участке	55:20:170301:2238
8.	Вид (виды) разрешенного использования	-
8.1.	Дополнительные сведения об использовании земельного участка	Для ведения личного подсобного хозяйства
9.	Сведения о земельных участках (землях общего пользования, территории общего пользования), посредством которых обеспечивается доступ	-

10.	Иные сведения				-		
4. Пояснения к сведениям об уточняемом земельном участке с кадастровым номером <u>55:20:170301:2175:</u>							
1.							
1.Сведения о характерных точках границ уточняемого земельного участка с кадастровым номером <u>55:20:170301:2178:</u>							
Система координат <u>МСК-55</u>Зона N <u>1</u>							
Обозначение характерных точек границ	Координаты, м				Метод определения координат	Формулы, примененные для расчета средней квадратической погрешности определения координат характерных точек (M _t), с подставленными в такие формулы значениями и итоговые (вычисленные) значения M _t , м	Описание за- реп- ления точки
	содержатся в Едином государственном реестре недвижимости		определены в результате выполнения комплексных кадастровых работ				
	X	Y	X	Y			
1	2	3	4	5	6	7	8
н1У	-	-	507632. 49	2178862 .45	-	0.1	-
н2У	-	-	507629. 93	2178930 .36	-	0.1	-
н3У	-	-	507584. 20	2178934 .36	-	0.1	-
н4У	-	-	507583. 15	2178925 .34	-	0.1	-
н5У	-	-	507582. 07	2178914 .94	-	0.1	-
н6У	-	-	507578. 55	2178882 .67	-	0.1	-
н7У	-	-	507551. 98	2178881 .82	-	0.1	-
н8У	-	-	507549. 11	2178864 .57	-	0.1	-
н1У	-	-	507632. 49	2178862 .45	-	0.1	-
1	507626.8 7	2178862. 44	-	-	-	0.1	-
2	507624.3 1	2178930. 35	-	-	-	0.1	-
3	507578.5	2178934.	-	-	-	0.1	-

	8	35					
4	507572.9 3	2178882. 66	-	-	-	0.1	-
5	507546.3 6	2178881. 81	-	-	-	0.1	-
6	507543.4 9	2178864. 56	-	-	-	0.1	-

2. Сведения о частях границ уточняемого земельного участка с кадастровым номером 55:20:170301:2178:

Обозначение части границ		Горизонтальное проложение (S), м	Описание прохождения части границ	Сведения о согласовании местоположения границ (согласовано/спорное)
от т.	до т.			
1	2	3	4	5
н1У	н2У	67.96	-	-
н2У	н3У	45.90	-	-
н3У	н4У	9.08	-	-
н4У	н5У	10.46	-	-
н5У	н6У	32.46	-	-
н6У	н7У	26.58	-	-
н7У	н8У	17.49	-	-
н8У	н1У	83.41	-	-

3. Сведения о характеристиках уточняемого земельного участка с кадастровым номером 55:20:170301:2178:

N п/п	Наименование характеристики земельного участка	Значение характеристики
1	2	3
1.	Адрес земельного участка	
1.1.	Сведения о местоположении земельного участка (при отсутствии адреса) в структурированном в соответствии с федеральной информационной адресной системой виде	Омская область, Омский район, деревня Калиновка, улица Школьная, земельный участок 6
1.2.	Дополнительные сведения о местоположении земельного участка	-
2.	Площадь земельного участка ± величина погрешности определения (вычисления) площади ($P \pm \Delta P$), м ²	4013 ± 22.17
3.	Формула, примененная для вычисления предельной погрешности определения площади земельного участка, с подставленными значениями (ΔP), м ²	$dP_{\text{доп}} = 3,5 * Mt * \text{sqrt}(P_{\text{доп}})$
4.	Площадь земельного участка согласно сведениям Единого	4013

	государственного реестра недвижимости (Ркад), м ²	
5.	Оценка расхождения Р и Ркад (Р - Ркад), м ²	0
6.	Предельные минимальный и максимальный размеры земельного участка (Рмин и Рмакс), м ²	- -
7.	Кадастровый номер или иной государственный учетный номер (инвентарный) объекта недвижимости, расположенного на земельном участке	55:20:170301:2236
8.	Вид (виды) разрешенного использования	-
8.1.	Дополнительные сведения об использовании земельного участка	Для ведения личного подсобного хозяйства
9.	Сведения о земельных участках (землях общего пользования, территории общего пользования), посредством которых обеспечивается доступ	-
10.	Иные сведения	-

4. Пояснения к сведениям об уточняемом земельном участке с кадастровым номером 55:20:170301:2178:

1.	
----	--

1.Сведения о характерных точках границ уточняемого земельного участка с кадастровым номером 55:20:170301:2179:

Система координат МСК-55Зона N 1

Обозначение характерных точек границ	Координаты, м				Метод определения координат	Формулы, примененные для расчета средней квадратической погрешности определения координат характерных точек (M _t), с подставленными в такие формулы значениями и итоговые (вычисленные) значения M _t , м	Описание закрепления точки
	содержатся в Едином государственном реестре недвижимости		определены в результате выполнения комплексных кадастровых работ				
	X	Y	X	Y			
1	2	3	4	5	6	7	8
н1У	-	-	507081.91	2178820.35	-	0.1	-
н2У	-	-	507081.14	2178830.17	-	0.1	-
н3У	-	-	507080.39	2178836.83	-	0.1	-
н4У	-	-	507079.29	2178846.47	-	0.1	-
н5У	-	-	507077.	2178846	-	0.1	-

			79	.21			
н6У	-	-	507077. 12	2178850 .37	-	0.1	-
н7У	-	-	507064. 48	2178849 .54	-	0.1	-
н8У	-	-	507053. 27	2178849 .96	-	0.1	-
н9У	-	-	507037. 45	2178849 .52	-	0.1	-
н10У	-	-	507001. 63	2178849 .19	-	0.1	-
н11У	-	-	506978. 36	2178849 .11	-	0.1	-
н12У	-	-	506955. 38	2178848 .44	-	0.1	-
н13У	-	-	506959. 37	2178829 .90	-	0.1	-
н14У	-	-	506964. 72	2178805 .13	-	0.1	-
н15У	-	-	506970. 81	2178806 .41	-	0.1	-
н16У	-	-	506973. 89	2178806 .53	-	0.1	-
н17У	-	-	506984. 45	2178808 .38	-	0.1	-
н18У	-	-	507000. 57	2178811 .43	-	0.1	-
н19У	-	-	507024. 44	2178815 .76	-	0.1	-
н20У	-	-	507032. 91	2178817 .08	-	0.1	-
н21У	-	-	507041. 50	2178818 .42	-	0.1	-
н22У	-	-	507051. 60	2178819 .98	-	0.1	-
н23У	-	-	507053. 94	2178819 .74	-	0.1	-
н24У	-	-	507068. 00	2178821 .06	-	0.1	-
н25У	-	-	507077. 43	2178822 .26	-	0.1	-
н26У	-	-	507077. 97	2178819 .92	-	0.1	-
н1У	-	-	507081.	2178820	-	0.1	-

			91	.35			
1	507081.6 2	2178823. 60	-	-	-	0.1	-
2	507078.7 0	2178848. 05	-	-	-	0.1	-
3	507076.5 1	2178847. 71	-	-	-	0.1	-
4	507076.2 7	2178849. 36	-	-	-	0.1	-
5	507067.7 4	2178847. 97	-	-	-	0.1	-
6	507067.4 2	2178850. 30	-	-	-	0.1	-
7	507038.4 7	2178848. 29	-	-	-	0.1	-
8	507002.4 5	2178848. 41	-	-	-	0.1	-
9	506953.1 1	2178848. 48	-	-	-	0.1	-
10	506952.4 4	2178800. 40	-	-	-	0.1	-
11	506971.6 6	2178805. 31	-	-	-	0.1	-
12	507033.5 4	2178816. 09	-	-	-	0.1	-

2. Сведения о частях границ уточняемого земельного участка с кадастровым номером 55:20:170301:2179:

Обозначение части границ		Горизонтальное проложение (S), м	Описание прохождения части границ	Сведения о согласовании местоположения границ (согласовано/спорное)
от т.	до т.			
1	2	3	4	5
н1У	н2У	9.85	-	-
н2У	н3У	6.70	-	-
н3У	н4У	9.70	-	-
н4У	н5У	1.52	-	-
н5У	н6У	4.21	-	-
н6У	н7У	12.67	-	-
н7У	н8У	11.22	-	-
н8У	н9У	15.83	-	-

н9У	н10У	35.82	-	-
н10У	н11У	23.27	-	-
н11У	н12У	22.99	-	-
н12У	н13У	18.96	-	-
н13У	н14У	25.34	-	-
н14У	н15У	6.22	-	-
н15У	н16У	3.08	-	-
н16У	н17У	10.72	-	-
н17У	н18У	16.41	-	-
н18У	н19У	24.26	-	-
н19У	н20У	8.57	-	-
н20У	н21У	8.69	-	-
н21У	н22У	10.22	-	-
н22У	н23У	2.35	-	-
н23У	н24У	14.12	-	-
н24У	н25У	9.51	-	-
н25У	н26У	2.40	-	-
н26У	н1У	3.96	-	-

3. Сведения о характеристиках уточняемого земельного участка с кадастровым номером 55:20:170301:2179:

№ п/п	Наименование характеристики земельного участка	Значение характеристики
1	2	3
1.	Адрес земельного участка	
1.1.	Сведения о местоположении земельного участка (при отсутствии адреса) в структурированном в соответствии с федеральной информационной адресной системой виде	Омская область, Омский район, деревня Калиновка, улица Орловская, земельный участок 15
1.2.	Дополнительные сведения о местоположении земельного участка	-
2.	Площадь земельного участка ± величина погрешности определения (вычисления) площади ($P \pm \Delta P$), м ²	4219 ± 22.73
3.	Формула, примененная для вычисления предельной погрешности определения площади земельного участка, с подставленными значениями(ΔP), м ²	$dP_{\text{доп}} = 3,5 * Mt * \text{sqrt}(P_{\text{док}})$
4.	Площадь земельного участка согласно сведениям Единого государственного реестра недвижимости ($P_{\text{кад}}$), м ²	4556
5.	Оценка расхождения P и $P_{\text{кад}}$ ($P - P_{\text{кад}}$), м ²	-337

6.	Предельные минимальный и максимальный размеры земельного участка (Рмин и Рмакс), м ²	- -
7.	Кадастровый номер или иной государственный учетный номер (инвентарный) объекта недвижимости, расположенного на земельном участке	55:20:170301:2301
8.	Вид (виды) разрешенного использования	-
8.1.	Дополнительные сведения об использовании земельного участка	Личное подсобное хозяйство
9.	Сведения о земельных участках (землях общего пользования, территории общего пользования), посредством которых обеспечивается доступ	-
10.	Иные сведения	-

4. Пояснения к сведениям об уточняемом земельном участке с кадастровым номером 55:20:170301:2179:

1.	
----	--

1.Сведения о характерных точках границ уточняемого земельного участка с кадастровым номером 55:20:170301:2298:

Система координат МСК-55Зона N 1

Обозначение характерных точек границ	Координаты, м				Метод определения координат	Формулы, примененные для расчета средней квадратической погрешности определения координат характерных точек (M _t), с подставленными в такие формулы значениями и итоговые (вычисленные) значения M _t , м	Описание закрепления точки
	содержатся в Едином государственном реестре недвижимости		определены в результате выполнения комплексных кадастровых работ				
	X	Y	X	Y			
1	2	3	4	5	6	7	8
1	507087.81	2178782.58	507087.81	2178782.58	-	0.1	-
н2У	-	-	507086.47	2178794.23	-	0.1	-
н3У	-	-	507081.91	2178820.35	-	0.1	-
н4У	-	-	507077.97	2178819.92	-	0.1	-
н5У	-	-	507077.43	2178822.26	-	0.1	-
н6У	-	-	507068.00	2178821.06	-	0.1	-

н7У	-	-	507053.94	2178819.74	-	0.1	-
н8У	-	-	507051.60	2178819.98	-	0.1	-
н9У	-	-	507041.50	2178818.42	-	0.1	-
н10У	-	-	507032.91	2178817.08	-	0.1	-
н11У	-	-	507037.90	2178786.48	-	0.1	-
н12У	-	-	507049.91	2178788.80	-	0.1	-
5	507053.50	2178772.17	507053.50	2178772.17	-	0.1	-
6	507067.25	2178775.05	507067.25	2178775.05	-	0.1	-
1	507087.81	2178782.58	507087.81	2178782.58	-	0.1	-
2	507083.77	2178808.99	-	-	-	0.1	-
1	507081.62	2178823.60	-	-	-	0.1	-
12	507033.54	2178816.09	-	-	-	0.1	-
3	507038.30	2178784.72	-	-	-	0.1	-
4	507050.65	2178787.15	-	-	-	0.1	-

2. Сведения о частях границ уточняемого земельного участка с кадастровым номером 55:20:170301:2298:

Обозначение части границ		Горизонтальное проложение (S), м	Описание прохождения части границ	Сведения о согласовании местоположения границ (согласовано/спорное)
от т.	до т.			
1	2	3	4	5
	н2У	11.73	-	-
н2У	н3У	26.52	-	-
н3У	н4У	3.96	-	-
н4У	н5У	2.40	-	-
н5У	н6У	9.51	-	-
н6У	н7У	14.12	-	-

н7У	н8У	2.35	-	-
н8У	н9У	10.22	-	-
н9У	н10У	8.69	-	-
н10У	н11У	31.00	-	-
н11У	н12У	12.23	-	-
н12У	5	17.01	-	-
5	6	14.05	-	-
6	1	21.90	-	-

3. Сведения о характеристиках уточняемого земельного участка с кадастровым номером 55:20:170301:2298:

№ п/п	Наименование характеристики земельного участка	Значение характеристики
1	2	3
1.	Адрес земельного участка	
1.1.	Сведения о местоположении земельного участка (при отсутствии адреса) в структурированном в соответствии с федеральной информационной адресной системой виде	Омская область, Омский район, деревня Калиновка, улица Орловская, земельный участок 13
1.2.	Дополнительные сведения о местоположении земельного участка	-
2.	Площадь земельного участка ± величина погрешности определения (вычисления) площади ($P \pm \Delta P$), м ²	2000 ± 15.65
3.	Формула, примененная для вычисления предельной погрешности определения площади земельного участка, с подставленными значениями (ΔP), м ²	$dP_{доп} = 3,5 * Mt * \sqrt{P_{доп}}$
4.	Площадь земельного участка согласно сведениям Единого государственного реестра недвижимости ($P_{кад}$), м ²	2000
5.	Оценка расхождения P и $P_{кад}$ ($P - P_{кад}$), м ²	0
6.	Предельные минимальный и максимальный размеры земельного участка ($P_{мин}$ и $P_{макс}$), м ²	- -
7.	Кадастровый номер или иной государственный учетный номер (инвентарный) объекта недвижимости, расположенного на земельном участке	55:20:170301:2191
8.	Вид (виды) разрешенного использования	-
8.1.	Дополнительные сведения об использовании земельного участка	для размещения дома индивидуальной жилой застройки
9.	Сведения о земельных участках (землях общего пользования, территории общего пользования), посредством которых обеспечивается доступ	-
10.	Иные сведения	-

4. Пояснения к сведениям об уточняемом земельном участке с кадастровым номером 55:20:170301:2298:

1.

1.Сведения о характерных точках границ уточняемого земельного участка с кадастровым номером 55:20:170301:2305:

Система координат МСК-55 Зона Н 1

Обозначение характерных точек границ	Координаты, м				Метод определения координат	Формулы, примененные для расчета средней квадратической погрешности определения координат характерных точек (M_t), с подставленными в такие формулы значениями и итоговые (вычисленные) значения M_t , м	Описание закрепления точки
	содержатся в Едином государственном реестре недвижимости		определены в результате выполнения комплексных кадастровых работ				
	X	Y	X	Y			
1	2	3	4	5	6	7	8
н1У	-	-	507180.85	2178916.22	-	0.1	-
н2У	-	-	507147.63	2178919.99	-	0.1	-
н3У	-	-	507145.38	2178900.62	-	0.1	-
4	507143.70	2178884.01	507143.70	2178884.01	-	0.1	-
н5У	-	-	507175.36	2178879.02	-	0.1	-
н1У	-	-	507180.85	2178916.22	-	0.1	-
1	507175.87	2178876.87	-	-	-	0.1	-
2	507180.07	2178912.15	-	-	-	0.1	-
3	507146.53	2178916.02	-	-	-	0.1	-

2. Сведения о частях границ уточняемого земельного участка с кадастровым номером 55:20:170301:2305:

Обозначение части границ		Горизонтальное проложение (S), м	Описание прохождения части границ	Сведения о согласовании местоположения границ (согласовано/спорное)
от т.	до т.			

1	2	3	4	5
н1У	н2У	33.43	-	-
н2У	н3У	19.50	-	-
н3У	4	16.69	-	-
4	н5У	32.05	-	-
н5У	н1У	37.60	-	-

3. Сведения о характеристиках уточняемого земельного участка с кадастровым номером 55:20:170301:2305:

N п/п	Наименование характеристики земельного участка	Значение характеристики
1	2	3
1.	Адрес земельного участка	
1.1.	Сведения о местоположении земельного участка (при отсутствии адреса) в структурированном в соответствии с федеральной информационной адресной системой виде	Российская Федерация, Омская область, муниципальный район Омский, сельское поселение Петровское, деревня Калиновка, улица Кузнечная, земельный участок 13А
1.2.	Дополнительные сведения о местоположении земельного участка	-
2.	Площадь земельного участка ± величина погрешности определения (вычисления) площади ($P \pm \Delta P$), м ²	1210 ± 12.17
3.	Формула, примененная для вычисления предельной погрешности определения площади земельного участка, с подставленными значениями(ΔP), м ²	$dP_{доп} = 3,5 * Mt * \sqrt{P_{док}}$
4.	Площадь земельного участка согласно сведениям Единого государственного реестра недвижимости ($P_{кад}$), м ²	1125
5.	Оценка расхождения P и $P_{кад}$ ($P - P_{кад}$), м ²	85
6.	Предельные минимальный и максимальный размеры земельного участка ($P_{мин}$ и $P_{макс}$), м ²	- -
7.	Кадастровый номер или иной государственный учетный номер (инвентарный) объекта недвижимости, расположенного на земельном участке	-
8.	Вид (виды) разрешенного использования	-
8.1.	Дополнительные сведения об использовании земельного участка	для ведения личного подсобного хозяйства
9.	Сведения о земельных участках (землях общего пользования, территории общего пользования), посредством которых обеспечивается доступ	-
10.	Иные сведения	-

4. Пояснения к сведениям об уточняемом земельном участке с кадастровым номером 55:20:170301:2305:

1.

1.Сведения о характерных точках границ уточняемого земельного участка с кадастровым номером 55:20:170301:2306:

Система координат МСК-55 Зона Н 1

Обозначение характерных точек границ	Координаты, м				Метод определения координат	Формулы, примененные для расчета средней квадратической погрешности определения координат характерных точек (M_t), с подставленными в такие формулы значениями и итоговые (вычисленные) значения M_t , м	Описание за- реп- ления точки
	содержатся в Едином государственном реестре недвижимости		определены в результате выполнения комплексных кадастровых работ				
	X	Y	X	Y			
1	2	3	4	5	6	7	8
н1У	-	-	507147. 70	2178920 .54	-	0.1	-
н2У	-	-	507148. 18	2178926 .89	-	0.1	-
н3У	-	-	507149. 33	2178943 .57	-	0.1	-
н4У	-	-	507129. 11	2178945 .41	-	0.1	-
н5У	-	-	507127. 56	2178930 .47	-	0.1	-
н6У	-	-	507120. 84	2178887 .04	-	0.1	-
4	507143.7 0	2178884. 01	507143. 70	2178884 .01	-	0.1	-
н8У	-	-	507145. 38	2178900 .62	-	0.1	-
н9У	-	-	507147. 63	2178919 .99	-	0.1	-
н1У	-	-	507147. 70	2178920 .54	-	0.1	-
3	507146.5 3	2178916. 02	-	-	-	0.1	-
1	507147.8 6	2178931. 04	-	-	-	0.1	-

2	507149.48	2178945.65	-	-	-	0.1	-
3	507149.73	2178949.60	-	-	-	0.1	-
4	507131.79	2178950.61	-	-	-	0.1	-
5	507124.73	2178887.24	-	-	-	0.1	-

2. Сведения о частях границ уточняемого земельного участка с кадастровым номером 55:20:170301:2306:

Обозначение части границ		Горизонтальное проложение (S), м	Описание прохождения части границ	Сведения о согласовании местоположения границ (согласовано/спорное)
от т.	до т.			
1	2	3	4	5
н1У	н2У	6.37	-	-
н2У	н3У	16.72	-	-
н3У	н4У	20.30	-	-
н4У	н5У	15.02	-	-
н5У	н6У	43.95	-	-
н6У	4	23.06	-	-
4	н8У	16.69	-	-
н8У	н9У	19.50	-	-
н9У	н1У	0.55	-	-

3. Сведения о характеристиках уточняемого земельного участка с кадастровым номером 55:20:170301:2306:

№ п/п	Наименование характеристики земельного участка	Значение характеристики
1	2	3
1.	Адрес земельного участка	
1.1.	Сведения о местоположении земельного участка (при отсутствии адреса) в структурированном в соответствии с федеральной информационной адресной системой виде	Российская Федерация, Омская область, муниципальный район Омский, сельское поселение Петровское, деревня Калиновка, улица Кузнечная, земельный участок 13Б
1.2.	Дополнительные сведения о местоположении земельного участка	-
2.	Площадь земельного участка ± величина погрешности определения (вычисления) площади ($P \pm \Delta P$), м ²	1285 ± 12.54

3.	Формула, примененная для вычисления предельной погрешности определения площади земельного участка, с подставленными значениями(ΔP), м ²	$dP_{доп} = 3,5 * Mt * \sqrt{P_{док}}$
4.	Площадь земельного участка согласно сведениям Единого государственного реестра недвижимости ($P_{кад}$), м ²	1200
5.	Оценка расхождения P и $P_{кад}$ ($P - P_{кад}$), м ²	85
6.	Предельные минимальный и максимальный размеры земельного участка ($P_{мин}$ и $P_{макс}$), м ²	- -
7.	Кадастровый номер или иной государственный учетный номер (инвентарный) объекта недвижимости, расположенного на земельном участке	-
8.	Вид (виды) разрешенного использования	-
8.1.	Дополнительные сведения об использовании земельного участка	для ведения личного подсобного хозяйства
9.	Сведения о земельных участках (землях общего пользования, территории общего пользования), посредством которых обеспечивается доступ	-
10.	Иные сведения	-

4. Пояснения к сведениям об уточняемом земельном участке с кадастровым номером 55:20:170301:2306:

1.	
----	--

1.Сведения о характерных точках границ уточняемого земельного участка с кадастровым номером 55:20:170301:2307:

Система координат МСК-55 Зона Н 1

Обозначение характерных точек границ	Координаты, м				Метод определения координат	Формулы, примененные для расчета средней квадратической погрешности определения координат характерных точек (M_t), с подставленными в такие формулы значениями и итоговые (вычисленные) значения M_t , м	Описание закрепления точки
	содержатся в Едином государственном реестре недвижимости		определены в результате выполнения комплексных кадастровых работ				
	X	Y	X	Y			
1	2	3	4	5	6	7	8
н1У	-	-	507187.00	2178968.48	-	0.1	-
н2У	-	-	507178.71	2178969.52	-	0.1	-
н3У	-	-	507178.27	2178964.71	-	0.1	-

н4У	-	-	507177. 63	2178964 .23	-	0.1	-
н5У	-	-	507176. 59	2178964 .11	-	0.1	-
н6У	-	-	507170. 06	2178964 .91	-	0.1	-
н7У	-	-	507159. 40	2178965 .39	-	0.1	-
н8У	-	-	507150. 42	2178965 .13	-	0.1	-
н9У	-	-	507130. 87	2178964 .74	-	0.1	-
н10У	-	-	507129. 11	2178945 .41	-	0.1	-
н11У	-	-	507149. 33	2178943 .57	-	0.1	-
н12У	-	-	507148. 18	2178926 .89	-	0.1	-
н13У	-	-	507147. 70	2178920 .54	-	0.1	-
н14У	-	-	507147. 63	2178919 .99	-	0.1	-
н15У	-	-	507180. 85	2178916 .22	-	0.1	-
н16У	-	-	507183. 27	2178932 .93	-	0.1	-
н17У	-	-	507185. 65	2178953 .71	-	0.1	-
н1У	-	-	507187. 00	2178968 .48	-	0.1	-
2	507180.0 7	2178912. 15	-	-	-	0.1	-
1	507182.5 5	2178933. 00	-	-	-	0.1	-
2	507182.9 9	2178937. 27	-	-	-	0.1	-
3	507184.5 4	2178953. 77	-	-	-	0.1	-
4	507185.3 4	2178962. 45	-	-	-	0.1	-
5	507185.7 9	2178968. 23	-	-	-	0.1	-
6	507177.6 9	2178968. 87	-	-	-	0.1	-

7	507177.2 2	2178963. 20	-	-	-	0.1	-
8	507158.5 2	2178964. 69	-	-	-	0.1	-
9	507133.2 1	2178963. 39	-	-	-	0.1	-
4	507131.7 9	2178950. 61	-	-	-	0.1	-
3	507149.7 3	2178949. 60	-	-	-	0.1	-
2	507149.4 8	2178945. 65	-	-	-	0.1	-
1	507147.8 6	2178931. 04	-	-	-	0.1	-
3	507146.5 3	2178916. 02	-	-	-	0.1	-

2. Сведения о частях границ уточняемого земельного участка с кадастровым номером 55:20:170301:2307:

Обозначение части границ		Горизонтальное проложение (S), м	Описание прохождения части границ	Сведения о согласовании местоположения границ (согласовано/спорное)
от т.	до т.			
1	2	3	4	5
н1У	н2У	8.35	-	-
н2У	н3У	4.83	-	-
н3У	н4У	0.80	-	-
н4У	н5У	1.05	-	-
н5У	н6У	6.58	-	-
н6У	н7У	10.67	-	-
н7У	н8У	8.98	-	-
н8У	н9У	19.55	-	-
н9У	н10У	19.41	-	-
н10У	н11У	20.30	-	-
н11У	н12У	16.72	-	-
н12У	н13У	6.37	-	-
н13У	н14У	0.55	-	-
н14У	н15У	33.43	-	-
н15У	н16У	16.88	-	-
н16У	н17У	20.92	-	-

н17У	н1У	14.83	-	-
3. Сведения о характеристиках уточняемого земельного участка с кадастровым номером <u>55:20:170301:2307</u>:				
N п/п	Наименование характеристики земельного участка			Значение характеристики
1	2			3
1.	Адрес земельного участка			
1.1.	Сведения о местоположении земельного участка (при отсутствии адреса) в структурированном в соответствии с федеральной информационной адресной системой виде			Российская Федерация, Омская область, муниципальный район Омский, сельское поселение Петровское, деревня Калиновка, улица Кузнечная, земельный участок 13/2
1.2.	Дополнительные сведения о местоположении земельного участка			-
2.	Площадь земельного участка ± величина погрешности определения (вычисления) площади ($P \pm \Delta P$), м ²			2085 ± 15.98
3.	Формула, примененная для вычисления предельной погрешности определения площади земельного участка, с подставленными значениями (ΔP), м ²			$dP_{доп} = 3,5 * Mt * \sqrt{P_{док}}$
4.	Площадь земельного участка согласно сведениям Единого государственного реестра недвижимости ($P_{кад}$), м ²			2000
5.	Оценка расхождения P и $P_{кад}$ ($P - P_{кад}$), м ²			85
6.	Предельные минимальный и максимальный размеры земельного участка ($P_{мин}$ и $P_{макс}$), м ²			- -
7.	Кадастровый номер или иной государственный учетный номер (инвентарный) объекта недвижимости, расположенного на земельном участке			-
8.	Вид (виды) разрешенного использования			-
8.1.	Дополнительные сведения об использовании земельного участка			для ведения личного подсобного хозяйства
9.	Сведения о земельных участках (землях общего пользования, территории общего пользования), посредством которых обеспечивается доступ			-
10.	Иные сведения			-
4. Пояснения к сведениям об уточняемом земельном участке с кадастровым номером <u>55:20:170301:2307</u>:				
1.				
1. Сведения о характерных точках границ уточняемого земельного участка с кадастровым номером <u>55:20:170301:2308</u>:				
Система координат <u>МСК-55</u> Зона N <u>1</u>				

Обозначение характерных точек границ	Координаты, м				Метод определения координат	Формулы, примененные для расчета средней квадратической погрешности определения координат характерных точек (M _t), с подставленными в такие формулы значениями и итоговые (вычисленные) значения M _t , м	Описание за- реп- ления точки
	содержатся в Едином государственном реестре недвижимости		определены в результате выполнения комплексных кадастровых работ				
	X	Y	X	Y			
1	2	3	4	5	6	7	8
н1У	-	-	507641. 92	2178941 .19	-	0.1	-
н2У	-	-	507643. 79	2178896 .61	-	0.1	-
н3У	-	-	507652. 65	2178896 .92	-	0.1	-
н4У	-	-	507668. 99	2178897 .83	-	0.1	-
н5У	-	-	507679. 70	2178898 .61	-	0.1	-
н6У	-	-	507721. 47	2178899 .84	-	0.1	-
н7У	-	-	507720. 29	2178942 .61	-	0.1	-
н8У	-	-	507677. 91	2178941 .91	-	0.1	-
н9У	-	-	507660. 60	2178941 .56	-	0.1	-
н1У	-	-	507641. 92	2178941 .19	-	0.1	-
1	507725.0 4	2178901. 04	-	-	-	0.1	-
2	507722.8 4	2178941. 14	-	-	-	0.1	-
3	507690.1 4	2178940. 33	-	-	-	0.1	-
4	507667.0 9	2178940. 22	-	-	-	0.1	-
5	507660.8 0	2178939. 99	-	-	-	0.1	-
6	507660.7	2178940.	-	-	-	0.1	-

	9	91					
7	507650.8 6	2178940. 37	-	-	-	0.1	-
8	507643.2 2	2178939. 99	-	-	-	0.1	-
9	507641.7 7	2178939. 92	-	-	-	0.1	-
10	507643.6 3	2178896. 15	-	-	-	0.1	-
11	507644.0 2	2178895. 90	-	-	-	0.1	-
12	507672.3 7	2178898. 13	-	-	-	0.1	-
13	507691.7 3	2178899. 29	-	-	-	0.1	-
14	507699.0 0	2178899. 71	-	-	-	0.1	-

2. Сведения о частях границ уточняемого земельного участка с кадастровым номером 55:20:170301:2308:

Обозначение части границ		Горизонтальное проложение (S), м	Описание прохождения части границ	Сведения о согласовании местоположения границ (согласовано/спорное)
от т.	до т.			
1	2	3	4	5
н1У	н2У	44.62	-	-
н2У	н3У	8.87	-	-
н3У	н4У	16.37	-	-
н4У	н5У	10.74	-	-
н5У	н6У	41.79	-	-
н6У	н7У	42.79	-	-
н7У	н8У	42.39	-	-
н8У	н9У	17.31	-	-
н9У	н1У	18.68	-	-

3. Сведения о характеристиках уточняемого земельного участка с кадастровым номером 55:20:170301:2308:

№ п/п	Наименование характеристики земельного участка	Значение характеристики
1	2	3
1.	Адрес земельного участка	

						значения Мт, м	
1	2	3	4	5	6	7	8
н1У	-	-	507716. 12	2178505 .41	-	0.1	-
н2У	-	-	507709. 87	2178512 .62	-	0.1	-
н3У	-	-	507705. 77	2178513 .34	-	0.1	-
н4У	-	-	507701. 40	2178513 .28	-	0.1	-
н5У	-	-	507694. 99	2178512 .82	-	0.1	-
н6У	-	-	507688. 41	2178513 .10	-	0.1	-
н7У	-	-	507683. 61	2178513 .26	-	0.1	-
н8У	-	-	507676. 35	2178513 .46	-	0.1	-
н9У	-	-	507670. 64	2178513 .64	-	0.1	-
н10У	-	-	507661. 87	2178513 .79	-	0.1	-
8	507660.3 2	2178508. 13	507660. 32	2178508 .13	-	0.1	-
9	507661.5 7	2178483. 31	507661. 57	2178483 .31	-	0.1	-
10	507672.7 7	2178482. 95	507672. 77	2178482 .95	-	0.1	-
11	507681.5 6	2178481. 76	507681. 56	2178481 .76	-	0.1	-
н15У	-	-	507687. 16	2178478 .31	-	0.1	-
н16У	-	-	507688. 67	2178475 .67	-	0.1	-
н17У	-	-	507690. 65	2178471 .71	-	0.1	-
н18У	-	-	507691. 97	2178467 .32	-	0.1	-
н19У	-	-	507692. 27	2178462 .27	-	0.1	-
н20У	-	-	507706. 33	2178462 .54	-	0.1	-
н21У	-	-	507706. 33	2178471 .89	-	0.1	-

н22У	-	-	507707. 23	2178475 .55	-	0.1	-
н23У	-	-	507710. 65	2178482 .34	-	0.1	-
н24У	-	-	507714. 14	2178489 .13	-	0.1	-
н25У	-	-	507716. 74	2178500 .08	-	0.1	-
н1У	-	-	507716. 12	2178505 .41	-	0.1	-
1	507719.8 4	2178505. 60	-	-	-	0.1	-
2	507711.1 9	2178511. 63	-	-	-	0.1	-
3	507681.7 1	2178513. 59	-	-	-	0.1	-
4	507676.5 6	2178513. 14	-	-	-	0.1	-
5	507676.0 3	2178512. 37	-	-	-	0.1	-
6	507662.1 7	2178512. 77	-	-	-	0.1	-
7	507662.5 8	2178508. 50	-	-	-	0.1	-
12	507686.8 6	2178478. 34	-	-	-	0.1	-
13	507687.7 3	2178477. 38	-	-	-	0.1	-
14	507690.2 2	2178465. 74	-	-	-	0.1	-
15	507706.2 6	2178465. 23	-	-	-	0.1	-
16	507707.8 5	2178474. 06	-	-	-	0.1	-
17	507714.6 1	2178487. 59	-	-	-	0.1	-
18	507717.9 4	2178500. 85	-	-	-	0.1	-

2. Сведения о частях границ уточняемого земельного участка с кадастровым номером 55:20:170301:2314:

Обозначение части границ		Горизонтальное проложение (S), м	Описание прохождения части границ	Сведения о согласовании местоположения границ (согласовано/спорное)
от т.	до т.			

1	2	3	4	5
н1У	н2У	9.54	-	-
н2У	н3У	4.16	-	-
н3У	н4У	4.37	-	-
н4У	н5У	6.43	-	-
н5У	н6У	6.59	-	-
н6У	н7У	4.80	-	-
н7У	н8У	7.26	-	-
н8У	н9У	5.71	-	-
н9У	н10У	8.77	-	-
н10У	8	5.87	-	-
8	9	24.85	-	-
9	10	11.21	-	-
10	11	8.87	-	-
11	н15У	6.58	-	-
н15У	н16У	3.04	-	-
н16У	н17У	4.43	-	-
н17У	н18У	4.58	-	-
н18У	н19У	5.06	-	-
н19У	н20У	14.06	-	-
н20У	н21У	9.35	-	-
н21У	н22У	3.77	-	-
н22У	н23У	7.60	-	-
н23У	н24У	7.63	-	-
н24У	н25У	11.25	-	-
н25У	н1У	5.37	-	-

3. Сведения о характеристиках уточняемого земельного участка с кадастровым номером 55:20:170301:2314:

№ п/п	Наименование характеристики земельного участка	Значение характеристики
1	2	3
1.	Адрес земельного участка	
1.1.	Сведения о местоположении земельного участка (при отсутствии адреса) в структурированном в соответствии с федеральной информационной адресной системой виде	Омская область, Омский район, деревня Калиновка, улица Школьная, земельный

		участок 25
1.2.	Дополнительные сведения о местоположении земельного участка	-
2.	Площадь земельного участка ± величина погрешности определения (вычисления) площади ($P \pm \Delta P$), м ²	2000 ± 15.65
3.	Формула, примененная для вычисления предельной погрешности определения площади земельного участка, с подставленными значениями(ΔP), м ²	$dP_{доп} = 3,5 * Mt * \sqrt{P_{док}}$
4.	Площадь земельного участка согласно сведениям Единого государственного реестра недвижимости ($P_{кад}$), м ²	2000
5.	Оценка расхождения P и $P_{кад}$ ($P - P_{кад}$), м ²	0
6.	Предельные минимальный и максимальный размеры земельного участка ($P_{мин}$ и $P_{макс}$), м ²	- -
7.	Кадастровый номер или иной государственный учетный номер (инвентарный) объекта недвижимости, расположенного на земельном участке	55:20:170301:2314
8.	Вид (виды) разрешенного использования	-
8.1.	Дополнительные сведения об использовании земельного участка	Для размещения малоэтажных жилых домов до 3-х этажей включительно
9.	Сведения о земельных участках (землях общего пользования, территории общего пользования), посредством которых обеспечивается доступ	-
10.	Иные сведения	-

4. Пояснения к сведениям об уточняемом земельном участке с кадастровым номером 55:20:170301:2314:

1.	
----	--

1.Сведения о характерных точках границ уточняемого земельного участка с кадастровым номером 55:20:170301:2316:

Система координат МСК-553 зона N 1

Обозначение характерных точек границ	Координаты, м				Метод определения координат	Формулы, примененные для расчета средней квадратической погрешности определения координат характерных точек (M_t), с подставленными в такие формулы значениями и итоговые (вычисленные) значения M_t , м	Описание закрепления точки
	содержатся в Едином государственном реестре недвижимости		определены в результате выполнения комплексных кадастровых работ				
	X	Y	X	Y			

1	2	3	4	5	6	7	8
1	507313.53	2178593.76	507313.53	2178593.76	-	0.1	-
2	507285.50	2178593.50	507285.50	2178593.50	-	0.1	-
нЗУ	-	-	507285.53	2178581.34	-	0.1	-
3	507285.63	2178553.28	507285.63	2178553.28	-	0.1	-
4	507299.65	2178553.67	507299.65	2178553.67	-	0.1	-
5	507313.27	2178570.31	507313.27	2178570.31	-	0.1	-
н7У	-	-	507313.41	2178582.53	-	0.1	-
1	507313.53	2178593.76	507313.53	2178593.76	-	0.1	-

2. Сведения о частях границ уточняемого земельного участка с кадастровым номером 55:20:170301:2316:

Обозначение части границ		Горизонтальное проложение (S), м	Описание прохождения части границ	Сведения о согласовании местоположения границ (согласовано/спорное)
от т.	до т.			
1	2	3	4	5
1	2	28.03	-	-
2	нЗУ	12.16	-	-
нЗУ	3	28.06	-	-
3	4	14.03	-	-
4	5	21.50	-	-
5	н7У	12.22	-	-
н7У	1	11.23	-	-

3. Сведения о характеристиках уточняемого земельного участка с кадастровым номером 55:20:170301:2316:

№ п/п	Наименование характеристики земельного участка	Значение характеристики
1	2	3
1.	Адрес земельного участка	
1.1.	Сведения о местоположении земельного участка (при отсутствии адреса) в структурированном в соответствии с федеральной информационной адресной системой виде	Омская область, Омский район, деревня Калиновка, улица Гагарина, земельный

		участок 9А			
1.2.	Дополнительные сведения о местоположении земельного участка		-		
2.	Площадь земельного участка ± величина погрешности определения (вычисления) площади ($P \pm \Delta P$), м ²		1000 ± 11.07		
3.	Формула, примененная для вычисления предельной погрешности определения площади земельного участка, с подставленными значениями(ΔP), м ²		$dP_{доп} = 3,5 * Mt * \sqrt{P_{док}}$		
4.	Площадь земельного участка согласно сведениям Единого государственного реестра недвижимости ($P_{кад}$), м ²		1000		
5.	Оценка расхождения P и $P_{кад}$ ($P - P_{кад}$), м ²		0		
6.	Предельные минимальный и максимальный размеры земельного участка ($P_{мин}$ и $P_{макс}$), м ²		- -		
7.	Кадастровый номер или иной государственный учетный номер (инвентарный) объекта недвижимости, расположенного на земельном участке		55:20:170301:2316		
8.	Вид (виды) разрешенного использования		-		
8.1.	Дополнительные сведения об использовании земельного участка		предприятия V класса вредности различного профиля: хранилища фруктов, овощей, картофеля, зерна, материальные склады, хозяйства с содержанием животных (свинарники, коровники, питомники, конюшни, зверофермы) до 50 голов		
9.	Сведения о земельных участках (землях общего пользования, территории общего пользования), посредством которых обеспечивается доступ		-		
10.	Иные сведения		-		
4. Пояснения к сведениям об уточняемом земельном участке с кадастровым номером <u>55:20:170301:2316</u>:					
1.					
1.Сведения о характерных точках границ уточняемого земельного участка с кадастровым номером <u>55:20:170301:2319</u>:					
Система координат <u>МСК-55</u> Зона N 1					
Обозначение характерных точек границ	Координаты, м		Метод определения координат	Формулы, примененные для расчета средней квадратической погрешности определения координат	Описание закрепления точки
	содержатся в Едином государственном реестре недвижимости	определены в результате выполнения комплексных кадастровых работ			

	X	Y	X	Y		характерных точек (M _t), с подставленными в такие формулы значениями и итоговые (вычисленные) значения M _t , м	
1	2	3	4	5	6	7	8
н1У	-	-	507277.99	2178580.74	-	0.1	-
2	507285.53	2178581.34	507285.53	2178581.34	-	0.1	-
2	507285.53	2178581.34	507285.50	2178593.50	-	0.1	-
1	507279.51	2178580.80	507313.53	2178593.76	-	0.1	-
3	507313.41	2178582.53	507313.41	2178582.53	-	0.1	-
4	507327.59	2178580.90	507327.59	2178580.90	-	0.1	-
5	507344.30	2178602.35	507344.30	2178602.35	-	0.1	-
6	507345.18	2178609.10	507345.18	2178609.10	-	0.1	-
7	507348.09	2178653.09	507348.09	2178653.09	-	0.1	-
8	507348.87	2178665.92	507348.87	2178665.92	-	0.1	-
9	507269.79	2178658.02	507269.79	2178658.02	-	0.1	-
10	507267.24	2178657.59	507267.24	2178657.59	-	0.1	-
н1У	-	-	507277.99	2178580.74	-	0.1	-
2	507285.50	2178593.50	-	-	-	0.1	-
1	507313.53	2178593.76	-	-	-	0.1	-

2. Сведения о частях границ уточняемого земельного участка с кадастровым номером 55:20:170301:2319:

Обозначение части границ		Горизонтальное проложение (S), м	Описание прохождения части границ	Сведения о согласовании местоположения границ (согласовано/спорное)
от т.	до т.			

1	2	3	4	5
н1У	2	7.56	-	-
2	2	12.16	-	-
2	1	28.03	-	-
1	3	11.23	-	-
3	4	14.27	-	-
4	5	27.19	-	-
5	6	6.81	-	-
6	7	44.09	-	-
7	8	12.85	-	-
8	9	79.47	-	-
9	10	2.59	-	-
10	н1У	77.60	-	-

3. Сведения о характеристиках уточняемого земельного участка с кадастровым номером 55:20:170301:2319:

№ п/п	Наименование характеристики земельного участка	Значение характеристики
1	2	3
1.	Адрес земельного участка	
1.1.	Сведения о местоположении земельного участка (при отсутствии адреса) в структурированном в соответствии с федеральной информационной адресной системой виде	Российская Федерация, Омская область, муниципальный район Омский, сельское поселение Петровское, деревня Калиновка, улица Гагарина, земельный участок 9
1.2.	Дополнительные сведения о местоположении земельного участка	-
2.	Площадь земельного участка ± величина погрешности определения (вычисления) площади ($P \pm \Delta P$), м ²	5419 ± 25.76
3.	Формула, примененная для вычисления предельной погрешности определения площади земельного участка, с подставленными значениями (ΔP), м ²	$dP_{\text{Доп}} = 3,5 * Mt * \sqrt{P_{\text{Док}}}$
4.	Площадь земельного участка согласно сведениям Единого государственного реестра недвижимости ($P_{\text{Кад}}$), м ²	5360
5.	Оценка расхождения P и $P_{\text{Кад}}$ ($P - P_{\text{Кад}}$), м ²	59
6.	Предельные минимальный и максимальный размеры земельного участка ($P_{\text{мин}}$ и $P_{\text{макс}}$), м ²	- -
7.	Кадастровый номер или иной государственный учетный номер (инвентарный) объекта недвижимости, расположенного на	55:20:170301:2184

	земельном участке	
8.	Вид (виды) разрешенного использования	-
8.1.	Дополнительные сведения об использовании земельного участка	образовательные учреждения (дошкольные, начального, среднего образования)
9.	Сведения о земельных участках (землях общего пользования, территории общего пользования), посредством которых обеспечивается доступ	-
10.	Иные сведения	-

4. Пояснения к сведениям об уточняемом земельном участке с кадастровым номером 55:20:170301:2319:

1.	
----	--

Описание местоположения здания, сооружения, объекта незавершенного строительства на земельном участке

1.Сведения о характерных точках контура объекта недвижимости с кадастровым номером 55:20:170301:2184:

Система координат МСК-55, зона 2Зона N 1

Обозначение характерных точек контура	Содержатся в Едином государственном реестре недвижимости			Определены в результате выполнения комплексных кадастровых работ			Метод определения координат	Формулы, примененные для расчета средней квадратической погрешности определения координат характерных точек (M_t), с подставленными в такие формулы значениями и итоговые (вычисленные) значения M_t , м
	Координаты, м		Радиус, м	Координаты, м		Радиус, м		
	X	Y		X	Y			
1	2	3	4	5	6	7	8	9
н1О	-	-	-	50733 1.44	21786 21.76	-	-	0.1
н2О	-	-	-	50731 8.92	21786 22.48	-	-	0.1
н3О	-	-	-	50731 8.44	21786 10.59	-	-	0.1
н4О	-	-	-	50730 1.73	21786 11.27	-	-	0.1
н5О	-	-	-	50730 1.44	21786 04.08	-	-	0.1
н6О	-	-	-	50730	21786	-	-	0.1

				9.30	03.74			
н70	-	-	-	50730 9.30	21786 01.49	-	-	0.1
н80	-	-	-	50731 2.06	21786 01.39	-	-	0.1
н90	-	-	-	50731 2.12	21786 03.80	-	-	0.1
н100	-	-	-	50731 7.93	21786 03.57	-	-	0.1
н110	-	-	-	50731 7.74	21785 97.79	-	-	0.1
н120	-	-	-	50733 0.13	21785 97.22	-	-	0.1
н130	-	-	-	50733 0.69	21786 07.66	-	-	0.1
н140	-	-	-	50733 3.65	21786 07.52	-	-	0.1
н150	-	-	-	50733 3.76	21786 11.09	-	-	0.1
н160	-	-	-	50733 0.88	21786 11.30	-	-	0.1
н10	-	-	-	50733 1.44	21786 21.76	-	-	0.1

2. Сведения о характеристиках объекта недвижимости с кадастровым номером 55:20:170301:2184:

№ п/п	Наименование характеристики	Значение характеристики
1	2	3
1.	Вид объекта недвижимости	Здание
2.	Ранее присвоенный государственный учетный номер (инвентарный) здания, сооружения, объекта незавершенного строительства	-
3.	Кадастровый номер земельного участка (земельных участков), в границах которого (которых) расположены здание, сооружение, объект незавершенного строительства	55:20:170301:2319
4.	Уникальный учетный номер кадастрового квартала, в границах которого расположены здание, сооружение, объект незавершенного строительства	55:20:170301
5.	Адрес здания, сооружения, объекта незавершенного строительства	
5.1.	Сведения о местоположении здания, сооружения, объекта незавершенного строительства (при отсутствии адреса) в структурированном в соответствии с федеральной информационной адресной системой виде	Омская область, Омский р-н, д. Калиновка, ул. Гагарина, д. 9

5.2.	Дополнительные сведения о местоположении						-	
6.	Иные сведения						-	
3. Пояснения к сведениям об объекте недвижимости с кадастровым номером <u>55:20:170301:2184</u>:								
1.								
1.Сведения о характерных точках контура объекта недвижимости с кадастровым номером <u>55:20:170301:2185</u>:								
Система координат <u>МСК-55, зона 2</u>Зона N 1								
Обозначение характерных точек контура	Содержатся в Едином государственном реестре недвижимости			Определены в результате выполнения комплексных кадастровых работ			Метод определения координат	Формулы, примененные для расчета средней квадратической погрешности определения координат характерных точек (M_t), с подставленными в такие формулы значениями и итоговые (вычисленные) значения M_t , м
	Координаты, м		Радиус, м	Координаты, м		Радиус, м		
	X	Y		X	Y			
1	2	3	4	5	6	7	8	9
н10	-	-	-	50729 4.66	21785 69.61	-	-	0.1
н20	-	-	-	50729 4.48	21785 79.87	-	-	0.1
н30	-	-	-	50730 0.73	21785 79.98	-	-	0.1
н40	-	-	-	50730 0.91	21785 69.72	-	-	0.1
н10	-	-	-	50729 4.66	21785 69.61	-	-	0.1
2. Сведения о характеристиках объекта недвижимости с кадастровым номером <u>55:20:170301:2185</u>:								
N п/п	Наименование характеристики						Значение характеристики	
1	2						3	
1.	Вид объекта недвижимости						Здание	
2.	Ранее присвоенный государственный учетный номер (инвентарный) здания, сооружения, объекта незавершенного строительства						-	
3.	Кадастровый номер земельного участка (земельных участков), в границах которого (которых) расположены здание, сооружение,						55:20:170301:2316	

	объект незавершенного строительства							
4.	Уникальный учетный номер кадастрового квартала, в границах которого расположены здание, сооружение, объект незавершенного строительства						55:20:170301	
5.	Адрес здания, сооружения, объекта незавершенного строительства							
5.1.	Сведения о местоположении здания, сооружения, объекта незавершенного строительства (при отсутствии адреса) в структурированном в соответствии с федеральной информационной адресной системой виде						Омская область, р-н Омский, д Калиновка, ул Гагарина, д 9А	
5.2.	Дополнительные сведения о местоположении						-	
6.	Иные сведения						-	
3. Пояснения к сведениям об объекте недвижимости с кадастровым номером <u>55:20:170301:2185</u>:								
1.								
1.Сведения о характерных точках контура объекта недвижимости с кадастровым номером <u>55:20:170301:2186</u>:								
Система координат <u>МСК-55, зона 2Зона N 1</u>								
Обозначение характерных точек контура	Содержатся в Едином государственном реестре недвижимости			Определены в результате выполнения комплексных кадастровых работ			Метод определения координат	Формулы, примененные для расчета средней квадратической погрешности определения координат характерных точек (M_t), с подставленными в такие формулы значениями и итоговые (вычисленные) значения M_t , м
	Координаты, м		Радиус, м	Координаты, м		Радиус, м		
	X	Y		X	Y			
1	2	3	4	5	6	7	8	9
н10	-	-	-	50735 1.29	21785 64.82	-	-	0.1
н20	-	-	-	50732 8.00	21785 66.70	-	-	0.1
н30	-	-	-	50732 7.72	21785 59.47	-	-	0.1
н40	-	-	-	50733 8.25	21785 58.51	-	-	0.1
н50	-	-	-	50733 7.72	21785 42.49	-	-	0.1
н60	-	-	-	50735 0.37	21785 41.89	-	-	0.1

н70	-	-	-	50735 0.79	21785 50.30	-	-	0.1
н80	-	-	-	50735 4.16	21785 50.16	-	-	0.1
н90	-	-	-	50735 4.31	21785 53.63	-	-	0.1
н100	-	-	-	50735 0.88	21785 53.87	-	-	0.1
н10	-	-	-	50735 1.29	21785 64.82	-	-	0.1

2. Сведения о характеристиках объекта недвижимости с кадастровым номером 55:20:170301:2186:

№ п/п	Наименование характеристики	Значение характеристики
1	2	3
1.	Вид объекта недвижимости	Здание
2.	Ранее присвоенный государственный учетный номер (инвентарный) здания, сооружения, объекта незавершенного строительства	-
3.	Кадастровый номер земельного участка (земельных участков), в границах которого (которых) расположены здание, сооружение, объект незавершенного строительства	-
4.	Уникальный учетный номер кадастрового квартала, в границах которого расположены здание, сооружение, объект незавершенного строительства	55:20:170301
5.	Адрес здания, сооружения, объекта незавершенного строительства	
5.1.	Сведения о местоположении здания, сооружения, объекта незавершенного строительства (при отсутствии адреса) в структурированном в соответствии с федеральной информационной адресной системой виде	Омская область, Омский р-н, д. Калиновка, ул. Гагарина, д. 10
5.2.	Дополнительные сведения о местоположении	-
6.	Иные сведения	-

3. Пояснения к сведениям об объекте недвижимости с кадастровым номером 55:20:170301:2186:

1.	
----	--

1. Сведения о характерных точках контура объекта недвижимости с кадастровым номером 55:20:170301:2187:

Система координат МСК-55, зона 2 зона № 1

Обозначение характерных	Содержатся в Едином государственном реестре недвижимости	Определены в результате выполнения комплексных кадастровых работ	Метод определения координат	Формулы, примененные для расчета средней квадратической
-------------------------	--	--	-----------------------------	---

точек контура	Координаты, м		Радиус, м	Координаты, м		Радиус, м		погрешности определения координат характерных точек (M _t), с подставленными в такие формулы значениями и итоговые (вычисленные) значения M _t , м
	X	Y		X	Y			
1	2	3	4	5	6	7	8	9
н10	-	-	-	50734 9.19	21785 31.88	-	-	0.1
н20	-	-	-	50734 6.34	21785 31.90	-	-	0.1
н30	-	-	-	50734 6.36	21785 33.92	-	-	0.1
н40	-	-	-	50734 1.50	21785 33.90	-	-	0.1
н50	-	-	-	50734 1.51	21785 28.66	-	-	0.1
н60	-	-	-	50734 6.33	21785 28.66	-	-	0.1
н70	-	-	-	50734 6.34	21785 30.54	-	-	0.1
н80	-	-	-	50734 9.17	21785 30.53	-	-	0.1
н10	-	-	-	50734 9.19	21785 31.88	-	-	0.1

2. Сведения о характеристиках объекта недвижимости с кадастровым номером 55:20:170301:2187:

N п/п	Наименование характеристики	Значение характеристики
1	2	3
1.	Вид объекта недвижимости	Сооружение
2.	Ранее присвоенный государственный учетный номер (инвентарный) здания, сооружения, объекта незавершенного строительства	-
3.	Кадастровый номер земельного участка (земельных участков), в границах которого (которых) расположены здание, сооружение, объект незавершенного строительства	-
4.	Уникальный учетный номер кадастрового квартала, в границах которого расположены здание, сооружение, объект незавершенного строительства	55:20:170301
5.	Адрес здания, сооружения, объекта незавершенного	

	строительства	
5.1.	Сведения о местоположении здания, сооружения, объекта незавершенного строительства (при отсутствии адреса) в структурированном в соответствии с федеральной информационной адресной системой виде	Омская область, Омский р-н, д. Калиновка, ул. Гагарина, д. 10А
5.2.	Дополнительные сведения о местоположении	-
6.	Иные сведения	-

3. Пояснения к сведениям об объекте недвижимости с кадастровым номером 55:20:170301:2187:

1.	
----	--

1.Сведения о характерных точках контура объекта недвижимости с кадастровым номером 55:20:170301:2191:

Система координат МСК-55, зона 2Зона N 1

Обозначение характерных точек контура	Содержатся в Едином государственном реестре недвижимости			Определены в результате выполнения комплексных кадастровых работ			Метод определения координат	Формулы, примененные для расчета средней квадратической погрешности определения координат характерных точек (M_t), с подставленными в такие формулы значениями и итоговые (вычисленные) значения M_t , м
	Координаты, м		Радиус, м	Координаты, м		Радиус, м		
	X	Y		X	Y			
1	2	3	4	5	6	7	8	9
н10	-	-	-	50708 2.90	21787 93.66	-	-	0.1
н20	-	-	-	50708 2.01	21787 98.66	-	-	0.1
н30	-	-	-	50707 8.08	21787 97.90	-	-	0.1
н40	-	-	-	50707 7.51	21788 00.50	-	-	0.1
н50	-	-	-	50707 3.84	21787 99.75	-	-	0.1
н60	-	-	-	50707 4.40	21787 97.15	-	-	0.1
н70	-	-	-	50707 0.87	21787 96.50	-	-	0.1
н80	-	-	-	50707 1.76	21787 91.23	-	-	0.1
н10	-	-	-	50708	21787	-	-	0.1

				2.90	93.66			
2. Сведения о характеристиках объекта недвижимости с кадастровым номером <u>55:20:170301:2191</u>:								
N п/п	Наименование характеристики						Значение характеристики	
1	2						3	
1.	Вид объекта недвижимости						Здание	
2.	Ранее присвоенный государственный учетный номер (инвентарный) здания, сооружения, объекта незавершенного строительства						-	
3.	Кадастровый номер земельного участка (земельных участков), в границах которого (которых) расположены здание, сооружение, объект незавершенного строительства						55:20:170301:2298	
4.	Уникальный учетный номер кадастрового квартала, в границах которого расположены здание, сооружение, объект незавершенного строительства						55:20:170301	
5.	Адрес здания, сооружения, объекта незавершенного строительства							
5.1.	Сведения о местоположении здания, сооружения, объекта незавершенного строительства (при отсутствии адреса) в структурированном в соответствии с федеральной информационной адресной системой виде						Омская область, Омский р-н, д. Калиновка, ул. Орловская, д. 13	
5.2.	Дополнительные сведения о местоположении						-	
6.	Иные сведения						-	
3. Пояснения к сведениям об объекте недвижимости с кадастровым номером <u>55:20:170301:2191</u>:								
1.								
1. Сведения о характерных точках контура объекта недвижимости с кадастровым номером <u>55:20:170301:2192</u>:								
Система координат <u>МСК-55, зона 2</u> Зона N <u>1</u>								
Обозначение характерных точек контура	Содержатся в Едином государственном реестре недвижимости			Определены в результате выполнения комплексных кадастровых работ			Метод определения координат	Формулы, примененные для расчета средней квадратической погрешности определения координат характерных точек (M_t), с подставленными в такие формулы значениями и итоговые (вычисленные) значения M_t , м
	Координаты, м		Радиус, м	Координаты, м		Радиус, м		
	X	Y		X	Y			

1	2	3	4	5	6	7	8	9
н10	-	-	-	50709 0.98	21787 37.83	-	-	0.1
н20	-	-	-	50708 9.19	21787 49.44	-	-	0.1
н30	-	-	-	50708 3.80	21787 48.57	-	-	0.1
н40	-	-	-	50708 3.52	21787 50.21	-	-	0.1
н50	-	-	-	50708 0.81	21787 49.77	-	-	0.1
н60	-	-	-	50708 1.08	21787 48.11	-	-	0.1
н70	-	-	-	50708 0.41	21787 48.01	-	-	0.1
н80	-	-	-	50708 1.35	21787 42.04	-	-	0.1
н90	-	-	-	50708 2.20	21787 36.49	-	-	0.1
н100	-	-	-	50708 4.61	21787 36.87	-	-	0.1
н10	-	-	-	50709 0.98	21787 37.83	-	-	0.1

2. Сведения о характеристиках объекта недвижимости с кадастровым номером 55:20:170301:2192:

№ п/п	Наименование характеристики	Значение характеристики
1	2	3
1.	Вид объекта недвижимости	Здание
2.	Ранее присвоенный государственный учетный номер (инвентарный) здания, сооружения, объекта незавершенного строительства	-
3.	Кадастровый номер земельного участка (земельных участков), в границах которого (которых) расположены здание, сооружение, объект незавершенного строительства	-
4.	Уникальный учетный номер кадастрового квартала, в границах которого расположены здание, сооружение, объект незавершенного строительства	55:20:170301
5.	Адрес здания, сооружения, объекта незавершенного строительства	
5.1.	Сведения о местоположении здания, сооружения, объекта незавершенного строительства (при отсутствии адреса) в структурированном в соответствии с федеральной информационной адресной системой виде	Омская область, Омский р-н, д. Калиновка, ул. Орловская, д. 11

5.2.	Дополнительные сведения о местоположении						-	
6.	Иные сведения						-	
3. Пояснения к сведениям об объекте недвижимости с кадастровым номером <u>55:20:170301:2192</u>:								
1.								
1.Сведения о характерных точках контура объекта недвижимости с кадастровым номером <u>55:20:170301:2195</u>:								
Система координат <u>МСК-55, зона 2</u>Зона N 1								
Обозначение характерных точек контура	Содержатся в Едином государственном реестре недвижимости			Определены в результате выполнения комплексных кадастровых работ			Метод определения координат	Формулы, примененные для расчета средней квадратической погрешности определения координат характерных точек (M_t), с подставленными в такие формулы значениями и итоговые (вычисленные) значения M_t , м
	Координаты, м		Радиус, м	Координаты, м		Радиус, м		
	X	Y		X	Y			
1	2	3	4	5	6	7	8	9
н10	-	-	-	50766 5.82	21785 04.00	-	-	0.1
н20	-	-	-	50766 6.27	21784 94.61	-	-	0.1
н30	-	-	-	50767 1.93	21784 94.98	-	-	0.1
н40	-	-	-	50767 4.87	21784 95.14	-	-	0.1
н50	-	-	-	50767 4.65	21785 00.05	-	-	0.1
н60	-	-	-	50767 1.69	21784 99.94	-	-	0.1
н70	-	-	-	50767 1.45	21785 04.35	-	-	0.1
н10	-	-	-	50766 5.82	21785 04.00	-	-	0.1
2. Сведения о характеристиках объекта недвижимости с кадастровым номером <u>55:20:170301:2195</u>:								
N п/п	Наименование характеристики						Значение характеристики	
1	2						3	

1.	Вид объекта недвижимости	Здание
2.	Ранее присвоенный государственный учетный номер (инвентарный) здания, сооружения, объекта незавершенного строительства	-
3.	Кадастровый номер земельного участка (земельных участков), в границах которого (которых) расположены здание, сооружение, объект незавершенного строительства	55:20:170301:2314
4.	Уникальный учетный номер кадастрового квартала, в границах которого расположены здание, сооружение, объект незавершенного строительства	55:20:170301
5.	Адрес здания, сооружения, объекта незавершенного строительства	
5.1.	Сведения о местоположении здания, сооружения, объекта незавершенного строительства (при отсутствии адреса) в структурированном в соответствии с федеральной информационной адресной системой виде	Омская область, Омский р-н, д. Калиновка, ул. Школьная, д. 25
5.2.	Дополнительные сведения о местоположении	-
6.	Иные сведения	-

3. Пояснения к сведениям об объекте недвижимости с кадастровым номером 55:20:170301:2195:

1.	
----	--

1.Сведения о характерных точках контура объекта недвижимости с кадастровым номером 55:20:170301:2196:

Система координат МСК-55, зона 2Зона N 1

Обозначение характерных точек контура	Содержатся в Едином государственном реестре недвижимости			Определены в результате выполнения комплексных кадастровых работ			Метод определения координат	Формулы, примененные для расчета средней квадратической погрешности определения координат характерных точек (M_t), с подставленными в такие формулы значениями и итоговые (вычисленные) значения M_t , м
	Координаты, м		Радиус, м	Координаты, м		Радиус, м		
	X	Y		X	Y			
1	2	3	4	5	6	7	8	9
н1О	-	-	-	50766 4.23	21785 33.90	-	-	0.1
н2О	-	-	-	50766 3.71	21785 48.80	-	-	0.1
н3О	-	-	-	50767 3.40	21785 49.18	-	-	0.1

н40	-	-	-	50767 3.51	21785 45.33	-	-	0.1
н50	-	-	-	50767 1.64	21785 45.33	-	-	0.1
н60	-	-	-	50767 1.96	21785 38.11	-	-	0.1
н70	-	-	-	50767 3.82	21785 38.13	-	-	0.1
н80	-	-	-	50767 3.88	21785 34.22	-	-	0.1
н90	-	-	-	50767 3.93	21785 33.17	-	-	0.1
н100	-	-	-	50767 2.62	21785 33.18	-	-	0.1
н110	-	-	-	50767 2.60	21785 34.19	-	-	0.1
н10	-	-	-	50766 4.23	21785 33.90	-	-	0.1

2. Сведения о характеристиках объекта недвижимости с кадастровым номером 55:20:170301:2196:

№ п/п	Наименование характеристики	Значение характеристики
1	2	3
1.	Вид объекта недвижимости	Здание
2.	Ранее присвоенный государственный учетный номер (инвентарный) здания, сооружения, объекта незавершенного строительства	-
3.	Кадастровый номер земельного участка (земельных участков), в границах которого (которых) расположены здание, сооружение, объект незавершенного строительства	55:20:170301:2092
4.	Уникальный учетный номер кадастрового квартала, в границах которого расположены здание, сооружение, объект незавершенного строительства	55:20:170301
5.	Адрес здания, сооружения, объекта незавершенного строительства	
5.1.	Сведения о местоположении здания, сооружения, объекта незавершенного строительства (при отсутствии адреса) в структурированном в соответствии с федеральной информационной адресной системой виде	Омская область, Омский р-н, д. Калиновка, ул. Школьная, д. 23
5.2.	Дополнительные сведения о местоположении	-
6.	Иные сведения	-

3. Пояснения к сведениям об объекте недвижимости с кадастровым номером 55:20:170301:2196:

1.								
1.Сведения о характерных точках контура объекта недвижимости с кадастровым номером <u>55:20:170301:2197</u>:								
Система координат <u>МСК-55, зона 2</u>Зона N <u>1</u>								
Обозначение характерных точек контура	Содержатся в Едином государственном реестре недвижимости			Определены в результате выполнения комплексных кадастровых работ			Метод определения координат	Формулы, примененные для расчета средней квадратической погрешности определения координат характерных точек (M_t), с подставленными в такие формулы значениями и итоговые (вычисленные) значения M_t , м
	Координаты, м		Радиус, м	Координаты, м		Радиус, м		
	X	Y		X	Y			
1	2	3	4	5	6	7	8	9
н10	-	-	-	50770 0.18	21780 28.60	-	-	0.1
н20	-	-	-	50769 9.91	21780 34.81	-	-	0.1
н30	-	-	-	50769 9.68	21780 40.72	-	-	0.1
н40	-	-	-	50769 8.31	21780 40.68	-	-	0.1
н50	-	-	-	50769 8.24	21780 42.99	-	-	0.1
н60	-	-	-	50769 1.74	21780 42.80	-	-	0.1
н70	-	-	-	50769 1.90	21780 40.42	-	-	0.1
н80	-	-	-	50768 7.27	21780 40.10	-	-	0.1
н90	-	-	-	50768 7.72	21780 33.23	-	-	0.1
н100	-	-	-	50768 8.05	21780 28.03	-	-	0.1
н110	-	-	-	50769 2.19	21780 28.27	-	-	0.1
н120	-	-	-	50769 2.26	21780 25.79	-	-	0.1
н130	-	-	-	50769 9.87	21780 26.10	-	-	0.1

н140	-	-	-	50769 9.77	21780 28.58	-	-	0.1
н10	-	-	-	50770 0.18	21780 28.60	-	-	0.1

2. Сведения о характеристиках объекта недвижимости с кадастровым номером 55:20:170301:2197:

N п/п	Наименование характеристики	Значение характеристики
1	2	3
1.	Вид объекта недвижимости	Здание
2.	Ранее присвоенный государственный учетный номер (инвентарный) здания, сооружения, объекта незавершенного строительства	-
3.	Кадастровый номер земельного участка (земельных участков), в границах которого (которых) расположены здание, сооружение, объект незавершенного строительства	55:20:170301:2106
4.	Уникальный учетный номер кадастрового квартала, в границах которого расположены здание, сооружение, объект незавершенного строительства	55:20:170301
5.	Адрес здания, сооружения, объекта незавершенного строительства	
5.1.	Сведения о местоположении здания, сооружения, объекта незавершенного строительства (при отсутствии адреса) в структурированном в соответствии с федеральной информационной адресной системой виде	Омская область, Омский р-н, д. Калиновка, ул. Школьная, д. 47
5.2.	Дополнительные сведения о местоположении	-
6.	Иные сведения	-

3. Пояснения к сведениям об объекте недвижимости с кадастровым номером 55:20:170301:2197:

1.	
----	--

1. Сведения о характерных точках контура объекта недвижимости с кадастровым номером 55:20:170301:2198:

Система координат МСК-55, зона 2 Зона N 1

Обозначение характерных точек контура	Содержатся в Едином государственном реестре недвижимости		Определены в результате выполнения комплексных кадастровых работ		Метод определения координат	Формулы, примененные для расчета средней квадратической погрешности определения координат характерных точек (M _т), с подставленными в такие формулы значениями и итоговые
	Координаты, м		Координаты, м			
	X	Y	X	Y		

								(вычисленные) значения Mt, м
1	2	3	4	5	6	7	8	9
н10	-	-	-	50763 2.09	21785 99.76	-	-	0.1
н20	-	-	-	50762 5.96	21785 99.58	-	-	0.1
н30	-	-	-	50762 2.11	21785 99.51	-	-	0.1
н40	-	-	-	50762 2.32	21785 92.06	-	-	0.1
н50	-	-	-	50762 2.40	21785 88.59	-	-	0.1
н60	-	-	-	50762 5.52	21785 88.65	-	-	0.1
н70	-	-	-	50762 5.54	21785 89.49	-	-	0.1
н80	-	-	-	50763 2.25	21785 89.69	-	-	0.1
н10	-	-	-	50763 2.09	21785 99.76	-	-	0.1

2. Сведения о характеристиках объекта недвижимости с кадастровым номером 55:20:170301:2198:

N п/п	Наименование характеристики	Значение характеристики
1	2	3
1.	Вид объекта недвижимости	Здание
2.	Ранее присвоенный государственный учетный номер (инвентарный) здания, сооружения, объекта незавершенного строительства	-
3.	Кадастровый номер земельного участка (земельных участков), в границах которого (которых) расположены здание, сооружение, объект незавершенного строительства	55:20:170301:2152
4.	Уникальный учетный номер кадастрового квартала, в границах которого расположены здание, сооружение, объект незавершенного строительства	55:20:170301
5.	Адрес здания, сооружения, объекта незавершенного строительства	
5.1.	Сведения о местоположении здания, сооружения, объекта незавершенного строительства (при отсутствии адреса) в структурированном в соответствии с федеральной информационной адресной системой виде	Омская область, Омский р-н, д. Калиновка, ул. Школьная, д. 18
5.2.	Дополнительные сведения о местоположении	-

6.	Иные сведения						-	
3. Пояснения к сведениям об объекте недвижимости с кадастровым номером <u>55:20:170301:2198</u>:								
1.								
1.Сведения о характерных точках контура объекта недвижимости с кадастровым номером <u>55:20:170301:2199</u>:								
Система координат <u>МСК-55, зона 2Зона N 1</u>								
Обозначение характерных точек контура	Содержатся в Едином государственном реестре недвижимости			Определены в результате выполнения комплексных кадастровых работ			Метод определения координат	Формулы, примененные для расчета средней квадратической погрешности определения координат характерных точек (M_t), с подставленными в такие формулы значениями и итоговые (вычисленные) значения M_t , м
	Координаты, м		Радиус, м	Координаты, м		Радиус, м		
	X	Y		X	Y			
1	2	3	4	5	6	7	8	9
н10	-	-	-	50768 4.01	21783 45.97	-	-	0.1
н20	-	-	-	50768 3.56	21783 52.01	-	-	0.1
н30	-	-	-	50768 3.13	21783 57.82	-	-	0.1
н40	-	-	-	50767 9.87	21783 57.74	-	-	0.1
н50	-	-	-	50767 9.77	21783 59.99	-	-	0.1
н60	-	-	-	50767 4.72	21783 59.93	-	-	0.1
н70	-	-	-	50767 4.67	21783 57.43	-	-	0.1
н80	-	-	-	50767 0.21	21783 57.30	-	-	0.1
н90	-	-	-	50767 0.56	21783 51.37	-	-	0.1
н100	-	-	-	50767 0.93	21783 44.99	-	-	0.1
н110	-	-	-	50767 5.63	21783 45.23	-	-	0.1
н120	-	-	-	50767	21783	-	-	0.1

				5.87	42.63			
н130	-	-	-	50768 0.66	21783 42.98	-	-	0.1
н140	-	-	-	50768 0.48	21783 45.72	-	-	0.1
н10	-	-	-	50768 4.01	21783 45.97	-	-	0.1

2. Сведения о характеристиках объекта недвижимости с кадастровым номером 55:20:170301:2199:

№ п/п	Наименование характеристики	Значение характеристики
1	2	3
1.	Вид объекта недвижимости	Здание
2.	Ранее присвоенный государственный учетный номер (инвентарный) здания, сооружения, объекта незавершенного строительства	-
3.	Кадастровый номер земельного участка (земельных участков), в границах которого (которых) расположены здание, сооружение, объект незавершенного строительства	-
4.	Уникальный учетный номер кадастрового квартала, в границах которого расположены здание, сооружение, объект незавершенного строительства	55:20:170301
5.	Адрес здания, сооружения, объекта незавершенного строительства	
5.1.	Сведения о местоположении здания, сооружения, объекта незавершенного строительства (при отсутствии адреса) в структурированном в соответствии с федеральной информационной адресной системой виде	Омская область, Омский р-н, д. Калиновка, ул. Школьная, д. 31
5.2.	Дополнительные сведения о местоположении	-
6.	Иные сведения	-

3. Пояснения к сведениям об объекте недвижимости с кадастровым номером 55:20:170301:2199:

1.	
----	--

1. Сведения о характерных точках контура объекта недвижимости с кадастровым номером 55:20:170301:2201:

Система координат МСК-55, зона 2 Зона N 1

Обозначение характерных точек контура	Содержатся в Едином государственном реестре недвижимости		Определены в результате выполнения комплексных кадастровых работ		Метод определения координат	Формулы, примененные для расчета средней квадратической погрешности определения
	Координаты, м	Радиус, м	Координаты, м	Радиус, м		

	X	Y		X	Y			координат характерных точек (M _t), с подставленными в такие формулы значениями и итоговые (вычисленные) значения M _t , м
1	2	3	4	5	6	7	8	9
н10	-	-	-	50765 1.16	21789 40.28	-	-	0.1
н20	-	-	-	50764 3.51	21789 40.01	-	-	0.1
н30	-	-	-	50764 3.83	21789 32.35	-	-	0.1
н40	-	-	-	50764 3.86	21789 30.05	-	-	0.1
н50	-	-	-	50765 1.53	21789 30.30	-	-	0.1
н10	-	-	-	50765 1.16	21789 40.28	-	-	0.1

2. Сведения о характеристиках объекта недвижимости с кадастровым номером 55:20:170301:2201:

N п/п	Наименование характеристики	Значение характеристики
1	2	3
1.	Вид объекта недвижимости	Здание
2.	Ранее присвоенный государственный учетный номер (инвентарный) здания, сооружения, объекта незавершенного строительства	-
3.	Кадастровый номер земельного участка (земельных участков), в границах которого (которых) расположены здание, сооружение, объект незавершенного строительства	55:20:170301:2308
4.	Уникальный учетный номер кадастрового квартала, в границах которого расположены здание, сооружение, объект незавершенного строительства	55:20:170301
5.	Адрес здания, сооружения, объекта незавершенного строительства	
5.1.	Сведения о местоположении здания, сооружения, объекта незавершенного строительства (при отсутствии адреса) в структурированном в соответствии с федеральной информационной адресной системой виде	Омская область, Омский р-н, д. Калиновка, ул. Школьная, д. 11
5.2.	Дополнительные сведения о местоположении	-
6.	Иные сведения	-

3. Пояснения к сведениям об объекте недвижимости с кадастровым номером 55:20:170301:2201:

1.

1.Сведения о характерных точках контура объекта недвижимости с кадастровым номером 55:20:170301:2213:

Система координат МСК-55, зона 2Зона N 1

Обозначение характерных точек контура	Содержатся в Едином государственном реестре недвижимости		Определены в результате выполнения комплексных кадастровых работ		Метод определения координат	Формулы, примененные для расчета средней квадратической погрешности определения координат характерных точек (M_t), с подставленными в такие формулы значениями и итоговые (вычисленные) значения M_t , м		
	Координаты, м		Координаты, м					
	X	Y	X	Y				
1	2	3	4	5	6	7	8	9
н10	-	-	-	50761 6.09	21790 25.21	-	-	0.1
н20	-	-	-	50761 5.66	21790 35.68	-	-	0.1
н30	-	-	-	50761 0.49	21790 35.59	-	-	0.1
н40	-	-	-	50760 5.34	21790 35.49	-	-	0.1
н50	-	-	-	50760 5.50	21790 30.74	-	-	0.1
н60	-	-	-	50761 0.49	21790 30.84	-	-	0.1
н70	-	-	-	50761 0.63	21790 25.00	-	-	0.1
н10	-	-	-	50761 6.09	21790 25.21	-	-	0.1

2. Сведения о характеристиках объекта недвижимости с кадастровым номером 55:20:170301:2213:

N п/п	Наименование характеристики	Значение характеристики
1	2	3
1.	Вид объекта недвижимости	Здание
2.	Ранее присвоенный государственный учетный номер	-

	(инвентарный) здания, сооружения, объекта незавершенного строительства	
3.	Кадастровый номер земельного участка (земельных участков), в границах которого (которых) расположены здание, сооружение, объект незавершенного строительства	55:20:170301:2074
4.	Уникальный учетный номер кадастрового квартала, в границах которого расположены здание, сооружение, объект незавершенного строительства	55:20:170301
5.	Адрес здания, сооружения, объекта незавершенного строительства	
5.1.	Сведения о местоположении здания, сооружения, объекта незавершенного строительства (при отсутствии адреса) в структурированном в соответствии с федеральной информационной адресной системой виде	Омская область, Омский р-н, д. Калиновка, ул. Школьная, д. 4
5.2.	Дополнительные сведения о местоположении	-
6.	Иные сведения	-

3. Пояснения к сведениям об объекте недвижимости с кадастровым номером 55:20:170301:2213:

1.	
----	--

1.Сведения о характерных точках контура объекта недвижимости с кадастровым номером 55:20:170301:2214:

Система координат МСК-55, зона 2Зона N 1

Обозначение характерных точек контура	Содержатся в Едином государственном реестре недвижимости			Определены в результате выполнения комплексных кадастровых работ			Метод определения координат	Формулы, примененные для расчета средней квадратической погрешности определения координат характерных точек (M_t), с подставленными в такие формулы значениями и итоговые (вычисленные) значения M_t , м
	Координаты, м		Радиус, м	Координаты, м		Радиус, м		
	X	Y		X	Y			
1	2	3	4	5	6	7	8	9
н1О	-	-	-	50712 9.92	21787 68.35	-	-	0.1
н2О	-	-	-	50712 8.88	21787 73.53	-	-	0.1
н3О	-	-	-	50714 1.40	21787 76.02	-	-	0.1
н4О	-	-	-	50714 2.43	21787 70.84	-	-	0.1

н10	-	-	-	50712 9.92	21787 68.35	-	-	0.1
2. Сведения о характеристиках объекта недвижимости с кадастровым номером <u>55:20:170301:2214</u>:								
N п/п	Наименование характеристики						Значение характеристики	
1	2						3	
1.	Вид объекта недвижимости						Здание	
2.	Ранее присвоенный государственный учетный номер (инвентарный) здания, сооружения, объекта незавершенного строительства						-	
3.	Кадастровый номер земельного участка (земельных участков), в границах которого (которых) расположены здание, сооружение, объект незавершенного строительства						55:20:170301:2057	
4.	Уникальный учетный номер кадастрового квартала, в границах которого расположены здание, сооружение, объект незавершенного строительства						55:20:170301	
5.	Адрес здания, сооружения, объекта незавершенного строительства							
5.1.	Сведения о местоположении здания, сооружения, объекта незавершенного строительства (при отсутствии адреса) в структурированном в соответствии с федеральной информационной адресной системой виде						Омская область, Омский р-н, д. Калиновка, ул. Орловская, д. 10	
5.2.	Дополнительные сведения о местоположении						-	
6.	Иные сведения						-	
3. Пояснения к сведениям об объекте недвижимости с кадастровым номером <u>55:20:170301:2214</u>:								
1.								
1. Сведения о характерных точках контура объекта недвижимости с кадастровым номером <u>55:20:170301:2215</u>:								
Система координат <u>МСК-55, зона 2</u> Зона N <u>1</u>								
Обозначение характерных точек контура	Содержатся в Едином государственном реестре недвижимости			Определены в результате выполнения комплексных кадастровых работ			Метод определения координат	Формулы, примененные для расчета средней квадратической погрешности определения координат характерных точек (M_t), с подставленными в такие формулы значениями и итоговые (вычисленные) значения M_t , м
	Координаты, м		Радиус, м	Координаты, м		Радиус, м		
	X	Y		X	Y			

1	2	3	4	5	6	7	8	9
н10	-	-	-	50753 5.98	21789 38.63	-	-	0.1
н20	-	-	-	50752 2.24	21789 39.38	-	-	0.1
н30	-	-	-	50752 1.56	21789 30.50	-	-	0.1
н40	-	-	-	50752 1.16	21789 26.02	-	-	0.1
н50	-	-	-	50752 5.06	21789 25.78	-	-	0.1
н60	-	-	-	50752 5.43	21789 30.59	-	-	0.1
н70	-	-	-	50753 1.62	21789 30.08	-	-	0.1
н80	-	-	-	50753 1.41	21789 27.07	-	-	0.1
н90	-	-	-	50753 5.10	21789 26.75	-	-	0.1
н10	-	-	-	50753 5.98	21789 38.63	-	-	0.1

2. Сведения о характеристиках объекта недвижимости с кадастровым номером 55:20:170301:2215:

№ п/п	Наименование характеристики	Значение характеристики
1	2	3
1.	Вид объекта недвижимости	Здание
2.	Ранее присвоенный государственный учетный номер (инвентарный) здания, сооружения, объекта незавершенного строительства	-
3.	Кадастровый номер земельного участка (земельных участков), в границах которого (которых) расположены здание, сооружение, объект незавершенного строительства	55:20:170301:2013
4.	Уникальный учетный номер кадастрового квартала, в границах которого расположены здание, сооружение, объект незавершенного строительства	55:20:170301
5.	Адрес здания, сооружения, объекта незавершенного строительства	
5.1.	Сведения о местоположении здания, сооружения, объекта незавершенного строительства (при отсутствии адреса) в структурированном в соответствии с федеральной информационной адресной системой виде	Омская область, Омский р-н, д. Калиновка, ул. Кузнечная, д. 1
5.2.	Дополнительные сведения о местоположении	-

6.	Иные сведения						-	
3. Пояснения к сведениям об объекте недвижимости с кадастровым номером <u>55:20:170301:2215:</u>								
1.								
1.Сведения о характерных точках контура объекта недвижимости с кадастровым номером <u>55:20:170301:2217:</u>								
Система координат <u>МСК-55, зона 2Зона N 1</u>								
Обозначение характерных точек контура	Содержатся в Едином государственном реестре недвижимости			Определены в результате выполнения комплексных кадастровых работ			Метод определения координат	Формулы, примененные для расчета средней квадратической погрешности определения координат характерных точек (M_t), с подставленными в такие формулы значениями и итоговые (вычисленные) значения M_t , м
	Координаты, м		Радиус, м	Координаты, м		Радиус, м		
	X	Y		X	Y			
1	2	3	4	5	6	7	8	9
н10	-	-	-	50712 3.56	21788 03.07	-	-	0.1
н20	-	-	-	50712 0.36	21788 18.98	-	-	0.1
н30	-	-	-	50712 8.60	21788 20.64	-	-	0.1
н40	-	-	-	50712 8.63	21788 20.47	-	-	0.1
н50	-	-	-	50713 0.90	21788 20.92	-	-	0.1
н60	-	-	-	50713 1.84	21788 16.86	-	-	0.1
н70	-	-	-	50712 9.68	21788 16.31	-	-	0.1
н80	-	-	-	50713 1.15	21788 08.82	-	-	0.1
н90	-	-	-	50713 3.30	21788 09.19	-	-	0.1
н100	-	-	-	50713 3.99	21788 05.37	-	-	0.1
н110	-	-	-	50713 1.74	21788 04.98	-	-	0.1
н120	-	-	-	50713	21788	-	-	0.1

				1.80	04.72			
н10	-	-	-	50712 3.56	21788 03.07	-	-	0.1

2. Сведения о характеристиках объекта недвижимости с кадастровым номером 55:20:170301:2217:

№ п/п	Наименование характеристики	Значение характеристики
1	2	3
1.	Вид объекта недвижимости	Здание
2.	Ранее присвоенный государственный учетный номер (инвентарный) здания, сооружения, объекта незавершенного строительства	-
3.	Кадастровый номер земельного участка (земельных участков), в границах которого (которых) расположены здание, сооружение, объект незавершенного строительства	-
4.	Уникальный учетный номер кадастрового квартала, в границах которого расположены здание, сооружение, объект незавершенного строительства	55:20:170301
5.	Адрес здания, сооружения, объекта незавершенного строительства	
5.1.	Сведения о местоположении здания, сооружения, объекта незавершенного строительства (при отсутствии адреса) в структурированном в соответствии с федеральной информационной адресной системой виде	Омская область, Омский р-н, д. Калиновка, ул. Орловская, д. 12
5.2.	Дополнительные сведения о местоположении	-
6.	Иные сведения	-

3. Пояснения к сведениям об объекте недвижимости с кадастровым номером 55:20:170301:2217:

1.	
----	--

1. Сведения о характерных точках контура объекта недвижимости с кадастровым номером 55:20:170301:2218:

Система координат МСК-55, зона 2 Зона N 1

Обозначение характерных точек контура	Содержатся в Едином государственном реестре недвижимости		Определены в результате выполнения комплексных кадастровых работ		Метод определения координат	Формулы, примененные для расчета средней квадратической погрешности определения координат характерных точек (M_i), с подставленными в такие формулы значениями и итоговые (вычисленные)	
	Координаты, м		Радиус, м	Координаты, м			
	X	Y		X			Y

								значения Mt, м
1	2	3	4	5	6	7	8	9
н10	-	-	-	50769 1.54	21781 20.58	-	-	0.1
н20	-	-	-	50769 0.86	21781 30.11	-	-	0.1
н30	-	-	-	50768 8.26	21781 29.89	-	-	0.1
н40	-	-	-	50768 1.57	21781 29.35	-	-	0.1
н50	-	-	-	50768 2.28	21781 19.71	-	-	0.1
н60	-	-	-	50768 8.92	21781 20.32	-	-	0.1
н10	-	-	-	50769 1.54	21781 20.58	-	-	0.1

2. Сведения о характеристиках объекта недвижимости с кадастровым номером 55:20:170301:2218:

N п/п	Наименование характеристики	Значение характеристики
1	2	3
1.	Вид объекта недвижимости	Здание
2.	Ранее присвоенный государственный учетный номер (инвентарный) здания, сооружения, объекта незавершенного строительства	-
3.	Кадастровый номер земельного участка (земельных участков), в границах которого (которых) расположены здание, сооружение, объект незавершенного строительства	55:20:170301:2102
4.	Уникальный учетный номер кадастрового квартала, в границах которого расположены здание, сооружение, объект незавершенного строительства	55:20:170301
5.	Адрес здания, сооружения, объекта незавершенного строительства	
5.1.	Сведения о местоположении здания, сооружения, объекта незавершенного строительства (при отсутствии адреса) в структурированном в соответствии с федеральной информационной адресной системой виде	Омская область, Омский р-н, д. Калиновка, ул. Школьная, д. 43
5.2.	Дополнительные сведения о местоположении	-
6.	Иные сведения	-

3. Пояснения к сведениям об объекте недвижимости с кадастровым номером 55:20:170301:2218:

1.	
----	--

1. Сведения о характерных точках контура объекта недвижимости с кадастровым номером 55:20:170301:2219:

Система координат МСК-55, зона 2 Зона N 1

Обозначение характерных точек контура	Содержатся в Едином государственном реестре недвижимости			Определены в результате выполнения комплексных кадастровых работ			Метод определения координат	Формулы, примененные для расчета средней квадратической погрешности определения координат характерных точек (M_t), с подставленными в такие формулы значениями и итоговые (вычисленные) значения M_t , м
	Координаты, м		Радиус, м	Координаты, м		Радиус, м		
	X	Y		X	Y			
1	2	3	4	5	6	7	8	9
н10	-	-	-	50762 9.68	21786 68.44	-	-	0.1
н20	-	-	-	50761 9.12	21786 67.64	-	-	0.1
н30	-	-	-	50761 9.56	21786 60.62	-	-	0.1
н40	-	-	-	50762 4.95	21786 61.06	-	-	0.1
н50	-	-	-	50762 5.20	21786 58.63	-	-	0.1
н60	-	-	-	50762 8.14	21786 58.87	-	-	0.1
н70	-	-	-	50762 7.95	21786 61.16	-	-	0.1
н80	-	-	-	50763 0.07	21786 61.33	-	-	0.1
н10	-	-	-	50762 9.68	21786 68.44	-	-	0.1

2. Сведения о характеристиках объекта недвижимости с кадастровым номером 55:20:170301:2219:

N п/п	Наименование характеристики	Значение характеристики
1	2	3
1.	Вид объекта недвижимости	Здание
2.	Ранее присвоенный государственный учетный номер (инвентарный) здания, сооружения, объекта незавершенного строительства	-

3.	Кадастровый номер земельного участка (земельных участков), в границах которого (которых) расположены здание, сооружение, объект незавершенного строительства	-
4.	Уникальный учетный номер кадастрового квартала, в границах которого расположены здание, сооружение, объект незавершенного строительства	55:20:170301
5.	Адрес здания, сооружения, объекта незавершенного строительства	
5.1.	Сведения о местоположении здания, сооружения, объекта незавершенного строительства (при отсутствии адреса) в структурированном в соответствии с федеральной информационной адресной системой виде	Омская область, Омский р-н, д. Калиновка, ул. Школьная, д. 16
5.2.	Дополнительные сведения о местоположении	-
6.	Иные сведения	-

3. Пояснения к сведениям об объекте недвижимости с кадастровым номером 55:20:170301:2219:

1.	
----	--

1.Сведения о характерных точках контура объекта недвижимости с кадастровым номером 55:20:170301:2220:

Система координат МСК-55, зона 2Зона N 1

Обозначение характерных точек контура	Содержатся в Едином государственном реестре недвижимости			Определены в результате выполнения комплексных кадастровых работ			Метод определения координат	Формулы, примененные для расчета средней квадратической погрешности определения координат характерных точек (M_t), с подставленными в такие формулы значениями и итоговые (вычисленные) значения M_t , м
	Координаты, м		Радиус, м	Координаты, м		Радиус, м		
	X	Y		X	Y			
1	2	3	4	5	6	7	8	9
н10	-	-	-	50764 3.13	21783 41.04	-	-	0.1
н20	-	-	-	50763 6.69	21783 40.99	-	-	0.1
н30	-	-	-	50763 6.98	21783 31.49	-	-	0.1
н40	-	-	-	50763 9.83	21783 31.49	-	-	0.1
н50	-	-	-	50763 9.90	21783 29.18	-	-	0.1

н6О	-	-	-	50764 3.52	21783 29.34	-	-	0.1
н1О	-	-	-	50764 3.13	21783 41.04	-	-	0.1

2. Сведения о характеристиках объекта недвижимости с кадастровым номером 55:20:170301:2220:

№ п/п	Наименование характеристики	Значение характеристики
1	2	3
1.	Вид объекта недвижимости	Здание
2.	Ранее присвоенный государственный учетный номер (инвентарный) здания, сооружения, объекта незавершенного строительства	-
3.	Кадастровый номер земельного участка (земельных участков), в границах которого (которых) расположены здание, сооружение, объект незавершенного строительства	55:20:170301:2090
4.	Уникальный учетный номер кадастрового квартала, в границах которого расположены здание, сооружение, объект незавершенного строительства	55:20:170301
5.	Адрес здания, сооружения, объекта незавершенного строительства	
5.1.	Сведения о местоположении здания, сооружения, объекта незавершенного строительства (при отсутствии адреса) в структурированном в соответствии с федеральной информационной адресной системой виде	Омская область, Омский р-н, д. Калиновка, ул. Школьная, д. 22
5.2.	Дополнительные сведения о местоположении	-
6.	Иные сведения	-

3. Пояснения к сведениям об объекте недвижимости с кадастровым номером 55:20:170301:2220:

1.	
----	--

1. Сведения о характерных точках контура объекта недвижимости с кадастровым номером 55:20:170301:2221:

Система координат МСК-55, зона 2 Зона N 1

Обозначение характерных точек контура	Содержатся в Едином государственном реестре недвижимости		Определены в результате выполнения комплексных кадастровых работ		Метод определения координат	Формулы, примененные для расчета средней квадратической погрешности определения координат характерных точек (M _т), с подставленными в такие формулы значениями и итоговые
	Координаты, м		Координаты, м			
	X	Y	X	Y		

								(вычисленные) значения Mt, м
1	2	3	4	5	6	7	8	9
н10	-	-	-	50768 0.38	21783 02.16	-	-	0.1
н20	-	-	-	50768 0.52	21783 06.03	-	-	0.1
н30	-	-	-	50768 2.24	21783 06.06	-	-	0.1
н40	-	-	-	50768 2.08	21783 12.35	-	-	0.1
н50	-	-	-	50767 3.43	21783 12.11	-	-	0.1
н60	-	-	-	50767 3.83	21783 02.10	-	-	0.1
н10	-	-	-	50768 0.38	21783 02.16	-	-	0.1

2. Сведения о характеристиках объекта недвижимости с кадастровым номером 55:20:170301:2221:

N п/п	Наименование характеристики	Значение характеристики
1	2	3
1.	Вид объекта недвижимости	Здание
2.	Ранее присвоенный государственный учетный номер (инвентарный) здания, сооружения, объекта незавершенного строительства	-
3.	Кадастровый номер земельного участка (земельных участков), в границах которого (которых) расположены здание, сооружение, объект незавершенного строительства	55:20:170301:15
4.	Уникальный учетный номер кадастрового квартала, в границах которого расположены здание, сооружение, объект незавершенного строительства	55:20:170301
5.	Адрес здания, сооружения, объекта незавершенного строительства	
5.1.	Сведения о местоположении здания, сооружения, объекта незавершенного строительства (при отсутствии адреса) в структурированном в соответствии с федеральной информационной адресной системой виде	Омская область, Омский р-н, д. Калиновка, ул. Школьная, д. 33
5.2.	Дополнительные сведения о местоположении	-
6.	Иные сведения	-

3. Пояснения к сведениям об объекте недвижимости с кадастровым номером 55:20:170301:2221:

1.	
----	--

1.Сведения о характерных точках контура объекта недвижимости с кадастровым номером 55:20:170301:2222:

Система координат МСК-55, зона 2Зона N 1

Обозначение характерных точек контура	Содержатся в Едином государственном реестре недвижимости			Определены в результате выполнения комплексных кадастровых работ			Метод определения координат	Формулы, примененные для расчета средней квадратической погрешности определения координат характерных точек (M_t), с подставленными в такие формулы значениями и итоговые (вычисленные) значения M_t , м
	Координаты, м		Радиус, м	Координаты, м		Радиус, м		
	X	Y		X	Y			
1	2	3	4	5	6	7	8	9
н10	-	-	-	50764 1.76	21790 56.68	-	-	0.1
н20	-	-	-	50764 2.40	21790 45.51	-	-	0.1
н30	-	-	-	50764 8.95	21790 45.79	-	-	0.1
н40	-	-	-	50764 9.02	21790 44.48	-	-	0.1
н50	-	-	-	50765 1.62	21790 44.57	-	-	0.1
н60	-	-	-	50765 1.46	21790 50.38	-	-	0.1
н70	-	-	-	50764 9.13	21790 50.36	-	-	0.1
н80	-	-	-	50764 8.77	21790 56.96	-	-	0.1
н10	-	-	-	50764 1.76	21790 56.68	-	-	0.1

2. Сведения о характеристиках объекта недвижимости с кадастровым номером 55:20:170301:2222:

N п/п	Наименование характеристики	Значение характеристики
1	2	3
1.	Вид объекта недвижимости	Здание
2.	Ранее присвоенный государственный учетный номер (инвентарный) здания, сооружения, объекта незавершенного строительства	-

3.	Кадастровый номер земельного участка (земельных участков), в границах которого (которых) расположены здание, сооружение, объект незавершенного строительства	55:20:170301:2075
4.	Уникальный учетный номер кадастрового квартала, в границах которого расположены здание, сооружение, объект незавершенного строительства	55:20:170301
5.	Адрес здания, сооружения, объекта незавершенного строительства	
5.1.	Сведения о местоположении здания, сооружения, объекта незавершенного строительства (при отсутствии адреса) в структурированном в соответствии с федеральной информационной адресной системой виде	Омская область, Омский р-н, д. Калиновка, ул. Школьная, д. 5
5.2.	Дополнительные сведения о местоположении	-
6.	Иные сведения	-

3. Пояснения к сведениям об объекте недвижимости с кадастровым номером 55:20:170301:2222:

1.	
----	--

1.Сведения о характерных точках контура объекта недвижимости с кадастровым номером 55:20:170301:2224:

Система координат МСК-55, зона 2Зона N 1

Обозначение характерных точек контура	Содержатся в Едином государственном реестре недвижимости			Определены в результате выполнения комплексных кадастровых работ			Метод определения координат	Формулы, примененные для расчета средней квадратической погрешности определения координат характерных точек (M_t), с подставленными в такие формулы значениями и итоговые (вычисленные) значения M_t , м
	Координаты, м		Радиус, м	Координаты, м		Радиус, м		
	X	Y		X	Y			
1	2	3	4	5	6	7	8	9
н10	-	-	-	50749 2.76	21783 96.01	-	-	0.1
н20	-	-	-	50749 3.22	21783 87.06	-	-	0.1
н30	-	-	-	50750 0.59	21783 87.41	-	-	0.1
н40	-	-	-	50750 0.53	21783 88.82	-	-	0.1
н50	-	-	-	50750 3.34	21783 88.96	-	-	0.1

н6О	-	-	-	50750 3.12	21783 96.27	-	-	0.1
н1О	-	-	-	50749 2.76	21783 96.01	-	-	0.1

2. Сведения о характеристиках объекта недвижимости с кадастровым номером 55:20:170301:2224:

№ п/п	Наименование характеристики	Значение характеристики
1	2	3
1.	Вид объекта недвижимости	Здание
2.	Ранее присвоенный государственный учетный номер (инвентарный) здания, сооружения, объекта незавершенного строительства	-
3.	Кадастровый номер земельного участка (земельных участков), в границах которого (которых) расположены здание, сооружение, объект незавершенного строительства	55:20:170301:2003
4.	Уникальный учетный номер кадастрового квартала, в границах которого расположены здание, сооружение, объект незавершенного строительства	55:20:170301
5.	Адрес здания, сооружения, объекта незавершенного строительства	
5.1.	Сведения о местоположении здания, сооружения, объекта незавершенного строительства (при отсутствии адреса) в структурированном в соответствии с федеральной информационной адресной системой виде	Омская область, Омский р-н, д. Калиновка, ул. Гагарина, д. 7
5.2.	Дополнительные сведения о местоположении	-
6.	Иные сведения	-

3. Пояснения к сведениям об объекте недвижимости с кадастровым номером 55:20:170301:2224:

1.	
----	--

1. Сведения о характерных точках контура объекта недвижимости с кадастровым номером 55:20:170301:2225:

Система координат МСК-55, зона 2 Зона N 1

Обозначение характерных точек контура	Содержатся в Едином государственном реестре недвижимости		Определены в результате выполнения комплексных кадастровых работ		Метод определения координат	Формулы, примененные для расчета средней квадратической погрешности определения координат характерных точек (M _т), с подставленными в такие формулы значениями и итоговые
	Координаты, м		Координаты, м			
	X	Y	X	Y		

								(вычисленные) значения Mt, м
1	2	3	4	5	6	7	8	9
н10	-	-	-	50762 0.50	21789 52.33	-	-	0.1
н20	-	-	-	50762 0.69	21789 65.21	-	-	0.1
н30	-	-	-	50761 2.18	21789 65.30	-	-	0.1
н40	-	-	-	50760 8.21	21789 65.44	-	-	0.1
н50	-	-	-	50760 7.93	21789 59.42	-	-	0.1
н60	-	-	-	50761 1.90	21789 59.23	-	-	0.1
н70	-	-	-	50761 1.83	21789 52.54	-	-	0.1
н10	-	-	-	50762 0.50	21789 52.33	-	-	0.1

2. Сведения о характеристиках объекта недвижимости с кадастровым номером 55:20:170301:2225:

№ п/п	Наименование характеристики	Значение характеристики
1	2	3
1.	Вид объекта недвижимости	Здание
2.	Ранее присвоенный государственный учетный номер (инвентарный) здания, сооружения, объекта незавершенного строительства	-
3.	Кадастровый номер земельного участка (земельных участков), в границах которого (которых) расположены здание, сооружение, объект незавершенного строительства	-
4.	Уникальный учетный номер кадастрового квартала, в границах которого расположены здание, сооружение, объект незавершенного строительства	55:20:170301
5.	Адрес здания, сооружения, объекта незавершенного строительства	
5.1.	Сведения о местоположении здания, сооружения, объекта незавершенного строительства (при отсутствии адреса) в структурированном в соответствии с федеральной информационной адресной системой виде	Омская область, р-н Омский, д Калиновка, ул Кузнечная, д 2
5.2.	Дополнительные сведения о местоположении	-
6.	Иные сведения	-

3. Пояснения к сведениям об объекте недвижимости с кадастровым

номером 55:20:170301:2225:

1.

1.Сведения о характерных точках контура объекта недвижимости с кадастровым номером 55:20:170301:2226:

Система координат МСК-55, зона 2Зона N 1

Обозначение характерных точек контура	Содержатся в Едином государственном реестре недвижимости			Определены в результате выполнения комплексных кадастровых работ			Метод определения координат	Формулы, примененные для расчета средней квадратической погрешности определения координат характерных точек (M_t), с подставленными в такие формулы значениями и итоговые (вычисленные) значения M_t , м
	Координаты, м		Радиус, м	Координаты, м		Радиус, м		
	X	Y		X	Y			
1	2	3	4	5	6	7	8	9
н10	-	-	-	50718 0.02	21790 02.84	-	-	0.1
н20	-	-	-	50717 9.10	21789 92.03	-	-	0.1
н30	-	-	-	50718 6.48	21789 91.57	-	-	0.1
н40	-	-	-	50718 6.80	21789 96.06	-	-	0.1
н50	-	-	-	50718 9.07	21789 95.85	-	-	0.1
н60	-	-	-	50718 9.50	21790 01.96	-	-	0.1
н10	-	-	-	50718 0.02	21790 02.84	-	-	0.1

2. Сведения о характеристиках объекта недвижимости с кадастровым номером 55:20:170301:2226:

N п/п	Наименование характеристики	Значение характеристики
1	2	3
1.	Вид объекта недвижимости	Здание
2.	Ранее присвоенный государственный учетный номер (инвентарный) здания, сооружения, объекта незавершенного строительства	-
3.	Кадастровый номер земельного участка (земельных участков), в	55:20:170301:2025

	границах которого (которых) расположены здание, сооружение, объект незавершенного строительства	
4.	Уникальный учетный номер кадастрового квартала, в границах которого расположены здание, сооружение, объект незавершенного строительства	55:20:170301
5.	Адрес здания, сооружения, объекта незавершенного строительства	
5.1.	Сведения о местоположении здания, сооружения, объекта незавершенного строительства (при отсутствии адреса) в структурированном в соответствии с федеральной информационной адресной системой виде	Омская область, Омский р-н, д. Калиновка, ул. Кузнечная, д 20
5.2.	Дополнительные сведения о местоположении	-
6.	Иные сведения	-

3. Пояснения к сведениям об объекте недвижимости с кадастровым номером 55:20:170301:2226:

1.	
----	--

1.Сведения о характерных точках контура объекта недвижимости с кадастровым номером 55:20:170301:2228:

Система координат МСК-55, зона 2Зона N 1

Обозначение характерных точек контура	Содержатся в Едином государственном реестре недвижимости			Определены в результате выполнения комплексных кадастровых работ			Метод определения координат	Формулы, примененные для расчета средней квадратической погрешности определения координат характерных точек (M_t), с подставленными в такие формулы значениями и итоговые (вычисленные) значения M_t , м
	Координаты, м		Радиус, м	Координаты, м		Радиус, м		
	X	Y		X	Y			
1	2	3	4	5	6	7	8	9
н10	-	-	-	50769 3.58	21780 89.19	-	-	0.1
н20	-	-	-	50768 4.58	21780 88.43	-	-	0.1
н30	-	-	-	50768 5.08	21780 80.84	-	-	0.1
н40	-	-	-	50768 5.51	21780 73.23	-	-	0.1
н50	-	-	-	50769 4.42	21780 73.82	-	-	0.1
н60	-	-	-	50769	21780	-	-	0.1

				7.08	73.94			
н70	-	-	-	50769 6.81	21780 79.07	-	-	0.1
н80	-	-	-	50769 4.09	21780 78.95	-	-	0.1
н90	-	-	-	50769 3.98	21780 81.47	-	-	0.1
н100	-	-	-	50769 3.87	21780 84.02	-	-	0.1
н110	-	-	-	50769 6.69	21780 84.21	-	-	0.1
н120	-	-	-	50769 6.31	21780 89.44	-	-	0.1
н10	-	-	-	50769 3.58	21780 89.19	-	-	0.1

2. Сведения о характеристиках объекта недвижимости с кадастровым номером 55:20:170301:2228:

№ п/п	Наименование характеристики	Значение характеристики
1	2	3
1.	Вид объекта недвижимости	Здание
2.	Ранее присвоенный государственный учетный номер (инвентарный) здания, сооружения, объекта незавершенного строительства	-
3.	Кадастровый номер земельного участка (земельных участков), в границах которого (которых) расположены здание, сооружение, объект незавершенного строительства	55:20:170301:2166, 55:20:170301:2104
4.	Уникальный учетный номер кадастрового квартала, в границах которого расположены здание, сооружение, объект незавершенного строительства	55:20:170301
5.	Адрес здания, сооружения, объекта незавершенного строительства	
5.1.	Сведения о местоположении здания, сооружения, объекта незавершенного строительства (при отсутствии адреса) в структурированном в соответствии с федеральной информационной адресной системой виде	Омская область, Омский р-н, д. Калиновка, ул. Школьная, д. 7
5.2.	Дополнительные сведения о местоположении	-
6.	Иные сведения	-

3. Пояснения к сведениям об объекте недвижимости с кадастровым номером 55:20:170301:2228:

1.	
----	--

1. Сведения о характерных точках контура объекта недвижимости с кадастровым номером 55:20:170301:2229:

Система координат МСК-55, зона 2Зона N 1

Обозначение характерных точек контура	Содержатся в Едином государственном реестре недвижимости			Определены в результате выполнения комплексных кадастровых работ			Метод определения координат	Формулы, примененные для расчета средней квадратической погрешности определения координат характерных точек (M_t), с подставленными в такие формулы значениями и итоговые (вычисленные) значения M_t , м
	Координаты, м		Радиус, м	Координаты, м		Радиус, м		
	X	Y		X	Y			
1	2	3	4	5	6	7	8	9
н10	-	-	-	50763 1.88	21786 24.75	-	-	0.1
н20	-	-	-	50762 2.87	21786 24.75	-	-	0.1
н30	-	-	-	50762 2.93	21786 14.54	-	-	0.1
н40	-	-	-	50762 3.49	21786 14.52	-	-	0.1
н50	-	-	-	50762 3.59	21786 11.55	-	-	0.1
н60	-	-	-	50763 2.14	21786 11.69	-	-	0.1
н70	-	-	-	50763 2.13	21786 14.36	-	-	0.1
н10	-	-	-	50763 1.88	21786 24.75	-	-	0.1

2. Сведения о характеристиках объекта недвижимости с кадастровым номером 55:20:170301:2229:

N п/п	Наименование характеристики	Значение характеристики
1	2	3
1.	Вид объекта недвижимости	Здание
2.	Ранее присвоенный государственный учетный номер (инвентарный) здания, сооружения, объекта незавершенного строительства	-
3.	Кадастровый номер земельного участка (земельных участков), в границах которого (которых) расположены здание, сооружение, объект незавершенного строительства	55:20:170301:2167

4.	Уникальный учетный номер кадастрового квартала, в границах которого расположены здание, сооружение, объект незавершенного строительства	55:20:170301
5.	Адрес здания, сооружения, объекта незавершенного строительства	
5.1.	Сведения о местоположении здания, сооружения, объекта незавершенного строительства (при отсутствии адреса) в структурированном в соответствии с федеральной информационной адресной системой виде	Омская область, Омский р-н, д. Калиновка, ул. Школьная, д 16
5.2.	Дополнительные сведения о местоположении	-
6.	Иные сведения	-

3. Пояснения к сведениям об объекте недвижимости с кадастровым номером 55:20:170301:2229:

1.	
----	--

1.Сведения о характерных точках контура объекта недвижимости с кадастровым номером 55:20:170301:2230:

Система координат МСК-55, зона 2Зона N 1

Обозначение характерных точек контура	Содержатся в Едином государственном реестре недвижимости			Определены в результате выполнения комплексных кадастровых работ			Метод определения координат	Формулы, примененные для расчета средней квадратической погрешности определения координат характерных точек (M_t), с подставленными в такие формулы значениями и итоговые (вычисленные) значения M_t , м
	Координаты, м		Радиус, м	Координаты, м		Радиус, м		
	X	Y		X	Y			
1	2	3	4	5	6	7	8	9
н1О	-	-	-	50728 2.17	21789 86.89	-	-	0.1
н2О	-	-	-	50728 9.66	21789 86.19	-	-	0.1
н3О	-	-	-	50729 4.21	21789 85.66	-	-	0.1
н4О	-	-	-	50729 7.45	21789 85.28	-	-	0.1
н5О	-	-	-	50729 8.02	21789 92.03	-	-	0.1
н6О	-	-	-	50729 4.84	21789 92.39	-	-	0.1
н7О	-	-	-	50729	21789	-	-	0.1

				4.80	92.07			
н8О	-	-	-	50728 2.71	21789 93.26	-	-	0.1
н1О	-	-	-	50728 2.17	21789 86.89	-	-	0.1

2. Сведения о характеристиках объекта недвижимости с кадастровым номером 55:20:170301:2230:

N п/п	Наименование характеристики	Значение характеристики
1	2	3
1.	Вид объекта недвижимости	Здание
2.	Ранее присвоенный государственный учетный номер (инвентарный) здания, сооружения, объекта незавершенного строительства	-
3.	Кадастровый номер земельного участка (земельных участков), в границах которого (которых) расположены здание, сооружение, объект незавершенного строительства	55:20:170301:2036
4.	Уникальный учетный номер кадастрового квартала, в границах которого расположены здание, сооружение, объект незавершенного строительства	55:20:170301
5.	Адрес здания, сооружения, объекта незавершенного строительства	
5.1.	Сведения о местоположении здания, сооружения, объекта незавершенного строительства (при отсутствии адреса) в структурированном в соответствии с федеральной информационной адресной системой виде	Омская область, р-н Омский, д Калиновка, ул Кузнечная, д 16
5.2.	Дополнительные сведения о местоположении	-
6.	Иные сведения	-

3. Пояснения к сведениям об объекте недвижимости с кадастровым номером 55:20:170301:2230:

1.	
----	--

1. Сведения о характерных точках контура объекта недвижимости с кадастровым номером 55:20:170301:2232:

Система координат МСК-55, зона 2 Зона N 1

Обозначение характерных точек контура	Содержатся в Едином государственном реестре недвижимости		Определены в результате выполнения комплексных кадастровых работ		Метод определения координат	Формулы, примененные для расчета средней квадратической погрешности определения координат характерных точек (M_j), с подставленными в такие формулы
	Координаты, м		Координаты, м			
	X	Y	X	Y		

								значениями и итоговые (вычисленные) значения Mt, м
1	2	3	4	5	6	7	8	9
н10	-	-	-	50765 2.59	21788 24.50	-	-	0.1
н20	-	-	-	50765 3.15	21788 15.74	-	-	0.1
н30	-	-	-	50765 9.53	21788 16.12	-	-	0.1
н40	-	-	-	50766 3.22	21788 16.30	-	-	0.1
н50	-	-	-	50766 5.23	21788 16.41	-	-	0.1
н60	-	-	-	50766 4.99	21788 19.91	-	-	0.1
н70	-	-	-	50766 3.08	21788 19.81	-	-	0.1
н80	-	-	-	50766 2.76	21788 24.98	-	-	0.1
н10	-	-	-	50765 2.59	21788 24.50	-	-	0.1

2. Сведения о характеристиках объекта недвижимости с кадастровым номером 55:20:170301:2232:

№ п/п	Наименование характеристики	Значение характеристики
1	2	3
1.	Вид объекта недвижимости	Здание
2.	Ранее присвоенный государственный учетный номер (инвентарный) здания, сооружения, объекта незавершенного строительства	-
3.	Кадастровый номер земельного участка (земельных участков), в границах которого (которых) расположены здание, сооружение, объект незавершенного строительства	55:20:170301:2083
4.	Уникальный учетный номер кадастрового квартала, в границах которого расположены здание, сооружение, объект незавершенного строительства	55:20:170301
5.	Адрес здания, сооружения, объекта незавершенного строительства	
5.1.	Сведения о местоположении здания, сооружения, объекта незавершенного строительства (при отсутствии адреса) в структурированном в соответствии с федеральной информационной адресной системой виде	Омская область, р-н Омский, д Калиновка, ул Школьная, д 17

5.2.	Дополнительные сведения о местоположении						-	
6.	Иные сведения						-	
3. Пояснения к сведениям об объекте недвижимости с кадастровым номером <u>55:20:170301:2232</u>:								
1.								
1.Сведения о характерных точках контура объекта недвижимости с кадастровым номером <u>55:20:170301:2235</u>:								
Система координат <u>МСК-55, зона 2</u>Зона N 1								
Обозначение характерных точек контура	Содержатся в Едином государственном реестре недвижимости			Определены в результате выполнения комплексных кадастровых работ			Метод определения координат	Формулы, примененные для расчета средней квадратической погрешности определения координат характерных точек (M_t), с подставленными в такие формулы значениями и итоговые (вычисленные) значения M_t , м
	Координаты, м		Радиус, м	Координаты, м		Радиус, м		
	X	Y		X	Y			
1	2	3	4	5	6	7	8	9
н10	-	-	-	50767 6.80	21784 00.14	-	-	0.1
н20	-	-	-	50766 8.23	21783 99.90	-	-	0.1
н30	-	-	-	50766 8.66	21783 89.50	-	-	0.1
н40	-	-	-	50767 8.26	21783 89.97	-	-	0.1
н50	-	-	-	50767 7.65	21783 98.96	-	-	0.1
н60	-	-	-	50767 6.90	21783 98.97	-	-	0.1
н10	-	-	-	50767 6.80	21784 00.14	-	-	0.1
2. Сведения о характеристиках объекта недвижимости с кадастровым номером <u>55:20:170301:2235</u>:								
N п/п	Наименование характеристики						Значение характеристики	
1	2						3	
1.	Вид объекта недвижимости						Здание	

2.	Ранее присвоенный государственный учетный номер (инвентарный) здания, сооружения, объекта незавершенного строительства	-
3.	Кадастровый номер земельного участка (земельных участков), в границах которого (которых) расположены здание, сооружение, объект незавершенного строительства	55:20:170301:2174
4.	Уникальный учетный номер кадастрового квартала, в границах которого расположены здание, сооружение, объект незавершенного строительства	55:20:170301
5.	Адрес здания, сооружения, объекта незавершенного строительства	
5.1.	Сведения о местоположении здания, сооружения, объекта незавершенного строительства (при отсутствии адреса) в структурированном в соответствии с федеральной информационной адресной системой виде	Омская область, Омский р-н, д. Калиновка, ул. Школьная, д. 29
5.2.	Дополнительные сведения о местоположении	-
6.	Иные сведения	-

3. Пояснения к сведениям об объекте недвижимости с кадастровым номером 55:20:170301:2235:

1.	
----	--

1.Сведения о характерных точках контура объекта недвижимости с кадастровым номером 55:20:170301:2236:

Система координат МСК-55, зона 2Зона N 1

Обозначение характерных точек контура	Содержатся в Едином государственном реестре недвижимости			Определены в результате выполнения комплексных кадастровых работ			Метод определения координат	Формулы, примененные для расчета средней квадратической погрешности определения координат характерных точек (M_t), с подставленными в такие формулы значениями и итоговые (вычисленные) значения M_t , м
	Координаты, м		Радиус, м	Координаты, м		Радиус, м		
	X	Y		X	Y			
1	2	3	4	5	6	7	8	9
н10	-	-	-	50762 0.79	21788 85.26	-	-	0.1
н20	-	-	-	50762 0.55	21788 94.84	-	-	0.1
н30	-	-	-	50761 3.85	21788 94.77	-	-	0.1
н40	-	-	-	50761 1.27	21788 94.81	-	-	0.1

н50	-	-	-	50761 1.45	21788 85.00	-	-	0.1
н60	-	-	-	50761 3.96	21788 85.05	-	-	0.1
н10	-	-	-	50762 0.79	21788 85.26	-	-	0.1

2. Сведения о характеристиках объекта недвижимости с кадастровым номером 55:20:170301:2236:

N п/п	Наименование характеристики	Значение характеристики
1	2	3
1.	Вид объекта недвижимости	Здание
2.	Ранее присвоенный государственный учетный номер (инвентарный) здания, сооружения, объекта незавершенного строительства	-
3.	Кадастровый номер земельного участка (земельных участков), в границах которого (которых) расположены здание, сооружение, объект незавершенного строительства	55:20:170301:2178
4.	Уникальный учетный номер кадастрового квартала, в границах которого расположены здание, сооружение, объект незавершенного строительства	55:20:170301
5.	Адрес здания, сооружения, объекта незавершенного строительства	
5.1.	Сведения о местоположении здания, сооружения, объекта незавершенного строительства (при отсутствии адреса) в структурированном в соответствии с федеральной информационной адресной системой виде	Омская область, Омский р-н, д. Калиновка, ул. Школьная, д. 6
5.2.	Дополнительные сведения о местоположении	-
6.	Иные сведения	-

3. Пояснения к сведениям об объекте недвижимости с кадастровым номером 55:20:170301:2236:

1.	
----	--

1. Сведения о характерных точках контура объекта недвижимости с кадастровым номером 55:20:170301:2238:

Система координат МСК-55, зона 2 Зона N 1

Обозначение характерных точек контура	Содержатся в Едином государственном реестре недвижимости		Определены в результате выполнения комплексных кадастровых работ		Метод определения координат	Формулы, примененные для расчета средней квадратической погрешности определения координат характерных точек (M_t), с подставленными
	Координаты, м		Координаты, м			
	X	Y	X	Y		

1	2	3	4	5	6	7	8	9
н10	-	-	-	50705 7.71	21789 60.71	-	-	0.1
н20	-	-	-	50705 5.93	21789 74.45	-	-	0.1
н30	-	-	-	50704 7.29	21789 73.40	-	-	0.1
н40	-	-	-	50704 4.08	21789 73.02	-	-	0.1
н50	-	-	-	50704 4.62	21789 68.64	-	-	0.1
н60	-	-	-	50704 7.73	21789 69.05	-	-	0.1
н70	-	-	-	50704 8.48	21789 63.75	-	-	0.1
н80	-	-	-	50704 5.47	21789 63.32	-	-	0.1
н90	-	-	-	50704 6.12	21789 58.84	-	-	0.1
н100	-	-	-	50704 9.14	21789 59.32	-	-	0.1
н10	-	-	-	50705 7.71	21789 60.71	-	-	0.1

2. Сведения о характеристиках объекта недвижимости с кадастровым номером 55:20:170301:2238:

№ п/п	Наименование характеристики	Значение характеристики
1	2	3
1.	Вид объекта недвижимости	Здание
2.	Ранее присвоенный государственный учетный номер (инвентарный) здания, сооружения, объекта незавершенного строительства	-
3.	Кадастровый номер земельного участка (земельных участков), в границах которого (которых) расположены здание, сооружение, объект незавершенного строительства	55:20:170301:2175
4.	Уникальный учетный номер кадастрового квартала, в границах которого расположены здание, сооружение, объект незавершенного строительства	55:20:170301
5.	Адрес здания, сооружения, объекта незавершенного	

	строительства	
5.1.	Сведения о местоположении здания, сооружения, объекта незавершенного строительства (при отсутствии адреса) в структурированном в соответствии с федеральной информационной адресной системой виде	Омская область, Омский р-н, д. Калиновка, ул. Орловская, д. 17
5.2.	Дополнительные сведения о местоположении	-
6.	Иные сведения	-

3. Пояснения к сведениям об объекте недвижимости с кадастровым номером 55:20:170301:2238:

1.	
----	--

1.Сведения о характерных точках контура объекта недвижимости с кадастровым номером 55:20:170301:2240:

Система координат МСК-55, зона 2Зона N 1

Обозначение характерных точек контура	Содержатся в Едином государственном реестре недвижимости			Определены в результате выполнения комплексных кадастровых работ			Метод определения координат	Формулы, примененные для расчета средней квадратической погрешности определения координат характерных точек (M_t), с подставленными в такие формулы значениями и итоговые (вычисленные) значения M_t , м
	Координаты, м		Радиус, м	Координаты, м		Радиус, м		
	X	Y		X	Y			
1	2	3	4	5	6	7	8	9
н10	-	-	-	50763 7.20	21791 34.63	-	-	0.1
н20	-	-	-	50763 7.51	21791 28.05	-	-	0.1
н30	-	-	-	50764 9.71	21791 28.93	-	-	0.1
н40	-	-	-	50764 9.29	21791 35.42	-	-	0.1
н50	-	-	-	50764 9.08	21791 38.59	-	-	0.1
н60	-	-	-	50764 8.23	21791 38.53	-	-	0.1
н70	-	-	-	50764 8.12	21791 40.28	-	-	0.1
н80	-	-	-	50764 4.06	21791 40.01	-	-	0.1
н90	-	-	-	50764	21791	-	-	0.1

				4.31	35.15			
н10	-	-	-	50763 7.20	21791 34.63	-	-	0.1

2. Сведения о характеристиках объекта недвижимости с кадастровым номером 55:20:170301:2240:

№ п/п	Наименование характеристики	Значение характеристики
1	2	3
1.	Вид объекта недвижимости	Здание
2.	Ранее присвоенный государственный учетный номер (инвентарный) здания, сооружения, объекта незавершенного строительства	-
3.	Кадастровый номер земельного участка (земельных участков), в границах которого (которых) расположены здание, сооружение, объект незавершенного строительства	55:20:170301:2072
4.	Уникальный учетный номер кадастрового квартала, в границах которого расположены здание, сооружение, объект незавершенного строительства	55:20:170301
5.	Адрес здания, сооружения, объекта незавершенного строительства	
5.1.	Сведения о местоположении здания, сооружения, объекта незавершенного строительства (при отсутствии адреса) в структурированном в соответствии с федеральной информационной адресной системой виде	Омская область, Омский р-н, д. Калиновка, ул. Школьная, д 1
5.2.	Дополнительные сведения о местоположении	-
6.	Иные сведения	-

3. Пояснения к сведениям об объекте недвижимости с кадастровым номером 55:20:170301:2240:

1.	
----	--

1. Сведения о характерных точках контура объекта недвижимости с кадастровым номером 55:20:170301:2241:

Система координат МСК-55, зона 2 Зона N 1

Обозначение характерных точек контура	Содержатся в Едином государственном реестре недвижимости		Определены в результате выполнения комплексных кадастровых работ		Метод определения координат	Формулы, примененные для расчета средней квадратической погрешности определения координат характерных точек (M_i), с подставленными в такие формулы значениями и итоговые (вычисленные)	
	Координаты, м		Радиус, м	Координаты, м			
	X	Y		X			Y

								значения Mt, м
1	2	3	4	5	6	7	8	9
н10	-	-	-	50715 4.31	21786 51.65	-	-	0.1
н20	-	-	-	50715 1.20	21786 67.39	-	-	0.1
н30	-	-	-	50715 8.46	21786 68.88	-	-	0.1
н40	-	-	-	50716 1.19	21786 69.43	-	-	0.1
н50	-	-	-	50716 2.30	21786 64.44	-	-	0.1
н60	-	-	-	50715 9.60	21786 63.82	-	-	0.1
н70	-	-	-	50716 0.58	21786 58.33	-	-	0.1
н80	-	-	-	50716 3.15	21786 58.83	-	-	0.1
н90	-	-	-	50716 4.28	21786 53.76	-	-	0.1
н100	-	-	-	50716 1.53	21786 53.19	-	-	0.1
н10	-	-	-	50715 4.31	21786 51.65	-	-	0.1

2. Сведения о характеристиках объекта недвижимости с кадастровым номером 55:20:170301:2241:

№ п/п	Наименование характеристики	Значение характеристики
1	2	3
1.	Вид объекта недвижимости	Здание
2.	Ранее присвоенный государственный учетный номер (инвентарный) здания, сооружения, объекта незавершенного строительства	-
3.	Кадастровый номер земельного участка (земельных участков), в границах которого (которых) расположены здание, сооружение, объект незавершенного строительства	55:20:170301:2071, 55:20:170301:2045
4.	Уникальный учетный номер кадастрового квартала, в границах которого расположены здание, сооружение, объект незавершенного строительства	55:20:170301
5.	Адрес здания, сооружения, объекта незавершенного строительства	
5.1.	Сведения о местоположении здания, сооружения, объекта незавершенного строительства (при отсутствии адреса) в	Омская область, Омский р-н, д.

	структурированном в соответствии с федеральной информационной адресной системой в виде						Калиновка, ул. Орловская, д. 6	
5.2.	Дополнительные сведения о местоположении						-	
6.	Иные сведения						-	
3. Пояснения к сведениям об объекте недвижимости с кадастровым номером <u>55:20:170301:2241</u>:								
1.								
1.Сведения о характерных точках контура объекта недвижимости с кадастровым номером <u>55:20:170301:2242</u>:								
Система координат <u>МСК-55, зона 2</u>Зона N 1								
Обозначение характерных точек контура	Содержатся в Едином государственном реестре недвижимости			Определены в результате выполнения комплексных кадастровых работ			Метод определения координат	Формулы, примененные для расчета средней квадратической погрешности определения координат характерных точек (M_t), с подставленными в такие формулы значениями и итоговые (вычисленные) значения M_t , м
	Координаты, м		Радиус, м	Координаты, м		Радиус, м		
	X	Y		X	Y			
1	2	3	4	5	6	7	8	9
н10	-	-	-	50718 6.89	21785 50.11	-	-	0.1
н20	-	-	-	50718 4.32	21785 49.60	-	-	0.1
н30	-	-	-	50717 6.99	21785 47.93	-	-	0.1
н40	-	-	-	50718 0.10	21785 33.51	-	-	0.1
н50	-	-	-	50718 7.45	21785 35.37	-	-	0.1
н60	-	-	-	50718 9.94	21785 35.95	-	-	0.1
н70	-	-	-	50718 8.91	21785 40.61	-	-	0.1
н80	-	-	-	50718 6.41	21785 40.03	-	-	0.1
н90	-	-	-	50718 5.38	21785 44.54	-	-	0.1
н100	-	-	-	50718 7.97	21785 45.16	-	-	0.1

н10	-	-	-	50718 6.89	21785 50.11	-	-	0.1
2. Сведения о характеристиках объекта недвижимости с кадастровым номером <u>55:20:170301:2242</u>:								
N п/п	Наименование характеристики						Значение характеристики	
1	2						3	
1.	Вид объекта недвижимости						Здание	
2.	Ранее присвоенный государственный учетный номер (инвентарный) здания, сооружения, объекта незавершенного строительства						-	
3.	Кадастровый номер земельного участка (земельных участков), в границах которого (которых) расположены здание, сооружение, объект незавершенного строительства						55:20:170301:90, 55:20:170301:2041	
4.	Уникальный учетный номер кадастрового квартала, в границах которого расположены здание, сооружение, объект незавершенного строительства						55:20:170301	
5.	Адрес здания, сооружения, объекта незавершенного строительства							
5.1.	Сведения о местоположении здания, сооружения, объекта незавершенного строительства (при отсутствии адреса) в структурированном в соответствии с федеральной информационной адресной системой виде						Омская область, Омский р-н, д. Калиновка, ул. Орловская, д. 2	
5.2.	Дополнительные сведения о местоположении						-	
6.	Иные сведения						-	
3. Пояснения к сведениям об объекте недвижимости с кадастровым номером <u>55:20:170301:2242</u>:								
1.								
1. Сведения о характерных точках контура объекта недвижимости с кадастровым номером <u>55:20:170301:2243</u>:								
Система координат <u>МСК-55, зона 2</u> Зона N 1								
Обозначение характерных точек контура	Содержатся в Едином государственном реестре недвижимости			Определены в результате выполнения комплексных кадастровых работ			Метод определения координат	Формулы, примененные для расчета средней квадратической погрешности определения координат характерных точек (M_t), с подставленными в такие формулы значениями и итоговые (вычисленные) значения M_t , м
	Координаты, м		Радиус, м	Координаты, м		Радиус, м		
	X	Y		X	Y			

1	2	3	4	5	6	7	8	9
н10	-	-	-	50723 0.91	21789 58.44	-	-	0.1
н20	-	-	-	50721 8.89	21789 59.99	-	-	0.1
н30	-	-	-	50721 7.80	21789 52.22	-	-	0.1
н40	-	-	-	50722 0.23	21789 51.92	-	-	0.1
н50	-	-	-	50721 9.86	21789 48.43	-	-	0.1
н60	-	-	-	50722 2.31	21789 48.20	-	-	0.1
н70	-	-	-	50722 2.24	21789 47.62	-	-	0.1
н80	-	-	-	50722 7.68	21789 46.96	-	-	0.1
н90	-	-	-	50722 8.08	21789 50.96	-	-	0.1
н100	-	-	-	50722 9.95	21789 50.75	-	-	0.1
н10	-	-	-	50723 0.91	21789 58.44	-	-	0.1

2. Сведения о характеристиках объекта недвижимости с кадастровым номером 55:20:170301:2243:

№ п/п	Наименование характеристики	Значение характеристики
1	2	3
1.	Вид объекта недвижимости	Здание
2.	Ранее присвоенный государственный учетный номер (инвентарный) здания, сооружения, объекта незавершенного строительства	-
3.	Кадастровый номер земельного участка (земельных участков), в границах которого (которых) расположены здание, сооружение, объект незавершенного строительства	55:20:170301:2143
4.	Уникальный учетный номер кадастрового квартала, в границах которого расположены здание, сооружение, объект незавершенного строительства	55:20:170301
5.	Адрес здания, сооружения, объекта незавершенного строительства	
5.1.	Сведения о местоположении здания, сооружения, объекта незавершенного строительства (при отсутствии адреса) в структурированном в соответствии с федеральной информационной адресной системой виде	Омская область, Омский р-н, д. Калиновка, ул. Кузнечная, д 11

5.2.	Дополнительные сведения о местоположении	-
6.	Иные сведения	-

3. Пояснения к сведениям об объекте недвижимости с кадастровым номером 55:20:170301:2243:

1.	
----	--

1.Сведения о характерных точках контура объекта недвижимости с кадастровым номером 55:20:170301:2244:

Система координат МСК-55, зона 2Зона N 1

Обозначение характерных точек контура	Содержатся в Едином государственном реестре недвижимости			Определены в результате выполнения комплексных кадастровых работ			Метод определения координат	Формулы, примененные для расчета средней квадратической погрешности определения координат характерных точек (M_t), с подставленными в такие формулы значениями и итоговые (вычисленные) значения M_t , м
	Координаты, м		Радиус, м	Координаты, м		Радиус, м		
	X	Y		X	Y			
1	2	3	4	5	6	7	8	9
н10	-	-	-	50765 4.46	21790 32.46	-	-	0.1
н20	-	-	-	50764 3.89	21790 32.18	-	-	0.1
н30	-	-	-	50764 4.17	21790 27.00	-	-	0.1
н40	-	-	-	50764 7.52	21790 27.15	-	-	0.1
н50	-	-	-	50764 7.65	21790 24.21	-	-	0.1
н60	-	-	-	50765 2.49	21790 24.48	-	-	0.1
н70	-	-	-	50765 2.40	21790 27.45	-	-	0.1
н80	-	-	-	50765 4.55	21790 27.48	-	-	0.1
н10	-	-	-	50765 4.46	21790 32.46	-	-	0.1

2. Сведения о характеристиках объекта недвижимости с кадастровым номером 55:20:170301:2244:

N п/п	Наименование характеристики	Значение характеристики
-------	-----------------------------	-------------------------

1	2	3
1.	Вид объекта недвижимости	Здание
2.	Ранее присвоенный государственный учетный номер (инвентарный) здания, сооружения, объекта незавершенного строительства	-
3.	Кадастровый номер земельного участка (земельных участков), в границах которого (которых) расположены здание, сооружение, объект незавершенного строительства	55:20:170301:2077
4.	Уникальный учетный номер кадастрового квартала, в границах которого расположены здание, сооружение, объект незавершенного строительства	55:20:170301
5.	Адрес здания, сооружения, объекта незавершенного строительства	
5.1.	Сведения о местоположении здания, сооружения, объекта незавершенного строительства (при отсутствии адреса) в структурированном в соответствии с федеральной информационной адресной системой виде	Омская область, Омский р-н, д. Калиновка, ул. Школьная, д. 7
5.2.	Дополнительные сведения о местоположении	-
6.	Иные сведения	-

3. Пояснения к сведениям об объекте недвижимости с кадастровым номером 55:20:170301:2244:

1.	
----	--

1.Сведения о характерных точках контура объекта недвижимости с кадастровым номером 55:20:170301:2246:

Система координат МСК-55, зона 2Зона N 1

Обозначение характерных точек контура	Содержатся в Едином государственном реестре недвижимости			Определены в результате выполнения комплексных кадастровых работ			Метод определения координат	Формулы, примененные для расчета средней квадратической погрешности определения координат характерных точек (M_t), с подставленными в такие формулы значениями и итоговые (вычисленные) значения M_t , м
	Координаты, м		Радиус, м	Координаты, м		Радиус, м		
	X	Y		X	Y			
1	2	3	4	5	6	7	8	9
н1О	-	-	-	50767 7.73	21784 15.77	-	-	0.1
н2О	-	-	-	50767 7.64	21784 19.15	-	-	0.1
н3О	-	-	-	50766	21784	-	-	0.1

				7.19	18.99			
н40	-	-	-	50766 7.33	21784 10.64	-	-	0.1
н50	-	-	-	50767 7.86	21784 11.04	-	-	0.1
н10	-	-	-	50767 7.73	21784 15.77	-	-	0.1

2. Сведения о характеристиках объекта недвижимости с кадастровым номером 55:20:170301:2246:

N п/п	Наименование характеристики	Значение характеристики
1	2	3
1.	Вид объекта недвижимости	Здание
2.	Ранее присвоенный государственный учетный номер (инвентарный) здания, сооружения, объекта незавершенного строительства	-
3.	Кадастровый номер земельного участка (земельных участков), в границах которого (которых) расположены здание, сооружение, объект незавершенного строительства	55:20:170301:2172
4.	Уникальный учетный номер кадастрового квартала, в границах которого расположены здание, сооружение, объект незавершенного строительства	55:20:170301
5.	Адрес здания, сооружения, объекта незавершенного строительства	
5.1.	Сведения о местоположении здания, сооружения, объекта незавершенного строительства (при отсутствии адреса) в структурированном в соответствии с федеральной информационной адресной системой виде	Омская область, Омский р-н, д. Калиновка, ул. Школьная, д. 27
5.2.	Дополнительные сведения о местоположении	-
6.	Иные сведения	-

3. Пояснения к сведениям об объекте недвижимости с кадастровым номером 55:20:170301:2246:

1.	
----	--

1. Сведения о характерных точках контура объекта недвижимости с кадастровым номером 55:20:170301:2247:

Система координат МСК-55, зона 2 Зона N 1

Обозначение характерных точек контура	Содержатся в Едином государственном реестре недвижимости		Определены в результате выполнения комплексных кадастровых работ		Метод определения координат	Формулы, примененные для расчета средней квадратической погрешности определения
	Координаты, м	Радиус, м	Координаты, м	Радиус, м		

	X	Y		X	Y			координат характерных точек (M _t), с подставленными в такие формулы значениями и итоговые (вычисленные) значения M _t , м
1	2	3	4	5	6	7	8	9
н10	-	-	-	50681 0.09	21788 11.35	-	-	0.1
н20	-	-	-	50680 6.15	21788 02.91	-	-	0.1
н30	-	-	-	50681 1.62	21788 00.44	-	-	0.1
н40	-	-	-	50681 4.18	21787 99.31	-	-	0.1
н50	-	-	-	50681 8.81	21788 08.18	-	-	0.1
н60	-	-	-	50681 6.42	21788 09.38	-	-	0.1
н70	-	-	-	50681 5.98	21788 08.53	-	-	0.1
н10	-	-	-	50681 0.09	21788 11.35	-	-	0.1

2. Сведения о характеристиках объекта недвижимости с кадастровым номером 55:20:170301:2247:

N п/п	Наименование характеристики	Значение характеристики
1	2	3
1.	Вид объекта недвижимости	Здание
2.	Ранее присвоенный государственный учетный номер (инвентарный) здания, сооружения, объекта незавершенного строительства	-
3.	Кадастровый номер земельного участка (земельных участков), в границах которого (которых) расположены здание, сооружение, объект незавершенного строительства	55:20:170301:2058
4.	Уникальный учетный номер кадастрового квартала, в границах которого расположены здание, сооружение, объект незавершенного строительства	55:20:170301
5.	Адрес здания, сооружения, объекта незавершенного строительства	
5.1.	Сведения о местоположении здания, сооружения, объекта незавершенного строительства (при отсутствии адреса) в структурированном в соответствии с федеральной	Омская область, Омский р-н, д. Калиновка, ул.

	информационной адресной системой виде						Орловская, д. 29	
5.2.	Дополнительные сведения о местоположении						-	
6.	Иные сведения						-	
3. Пояснения к сведениям об объекте недвижимости с кадастровым номером <u>55:20:170301:2247</u>:								
1.								
1.Сведения о характерных точках контура объекта недвижимости с кадастровым номером<u>55:20:170301:2280</u>:								
Система координат <u>МСК-55, зона 2</u>Зона N 1								
Обозначение характерных точек контура	Содержатся в Едином государственном реестре недвижимости			Определены в результате выполнения комплексных кадастровых работ			Метод определения координат	Формулы, примененные для расчета средней квадратической погрешности определения координат характерных точек (M_t), с подставленными в такие формулы значениями и итоговые (вычисленные) значения M_t , м
	Координаты, м		Радиус, м	Координаты, м		Радиус, м		
	X	Y		X	Y			
1	2	3	4	5	6	7	8	9
н10	-	-	-	50725 3.85	21789 88.77	-	-	0.1
н20	-	-	-	50725 5.32	21790 03.19	-	-	0.1
н30	-	-	-	50724 7.04	21790 04.00	-	-	0.1
н40	-	-	-	50724 6.15	21789 96.19	-	-	0.1
н50	-	-	-	50724 6.36	21789 96.15	-	-	0.1
н60	-	-	-	50724 5.85	21789 89.54	-	-	0.1
н10	-	-	-	50725 3.85	21789 88.77	-	-	0.1
2. Сведения о характеристиках объекта недвижимости с кадастровым номером<u>55:20:170301:2280</u>:								
N п/п	Наименование характеристики						Значение характеристики	
1	2						3	

1.	Вид объекта недвижимости	Здание
2.	Ранее присвоенный государственный учетный номер (инвентарный) здания, сооружения, объекта незавершенного строительства	-
3.	Кадастровый номер земельного участка (земельных участков), в границах которого (которых) расположены здание, сооружение, объект незавершенного строительства	55:20:170301:2037
4.	Уникальный учетный номер кадастрового квартала, в границах которого расположены здание, сооружение, объект незавершенного строительства	55:20:170301
5.	Адрес здания, сооружения, объекта незавершенного строительства	
5.1.	Сведения о местоположении здания, сооружения, объекта незавершенного строительства (при отсутствии адреса) в структурированном в соответствии с федеральной информационной адресной системой виде	Омская область, Омский район, д. Калиновка, ул. Кузнечная, д.18
5.2.	Дополнительные сведения о местоположении	-
6.	Иные сведения	-

3. Пояснения к сведениям об объекте недвижимости с кадастровым номером 55:20:170301:2280:

1.	
----	--

1.Сведения о характерных точках контура объекта недвижимости с кадастровым номером 55:20:170301:2301:

Система координат МСК-55, зона 2Зона N 1

Обозначение характерных точек контура	Содержатся в Едином государственном реестре недвижимости			Определены в результате выполнения комплексных кадастровых работ			Метод определения координат	Формулы, примененные для расчета средней квадратической погрешности определения координат характерных точек (M_t), с подставленными в такие формулы значениями и итоговые (вычисленные) значения M_t , м
	Координаты, м		Радиус, м	Координаты, м		Радиус, м		
	X	Y		X	Y			
1	2	3	4	5	6	7	8	9
н1О	-	-	-	50706 4.27	21788 21.36	-	-	0.1
н2О	-	-	-	50706 3.24	21788 28.92	-	-	0.1
н3О	-	-	-	50706 6.96	21788 29.43	-	-	0.1

н4О	-	-	-	50706 7.99	21788 21.86	-	-	0.1
н1О	-	-	-	50706 4.27	21788 21.36	-	-	0.1

2. Сведения о характеристиках объекта недвижимости с кадастровым номером 55:20:170301:2301:

№ п/п	Наименование характеристики	Значение характеристики
1	2	3
1.	Вид объекта недвижимости	Здание
2.	Ранее присвоенный государственный учетный номер (инвентарный) здания, сооружения, объекта незавершенного строительства	-
3.	Кадастровый номер земельного участка (земельных участков), в границах которого (которых) расположены здание, сооружение, объект незавершенного строительства	55:20:170301:2179
4.	Уникальный учетный номер кадастрового квартала, в границах которого расположены здание, сооружение, объект незавершенного строительства	55:20:170301
5.	Адрес здания, сооружения, объекта незавершенного строительства	
5.1.	Сведения о местоположении здания, сооружения, объекта незавершенного строительства (при отсутствии адреса) в структурированном в соответствии с федеральной информационной адресной системой виде	Омская область, Омский район, д. Калиновка, ул. Орловская, дом №15
5.2.	Дополнительные сведения о местоположении	-
6.	Иные сведения	-

3. Пояснения к сведениям об объекте недвижимости с кадастровым номером 55:20:170301:2301:

1.	
----	--

1. Сведения о характерных точках контура объекта недвижимости с кадастровым номером 55:20:170301:2302:

Система координат МСК-55, зона 2 Зона N 1

Обозначение характерных точек контура	Содержатся в Едином государственном реестре недвижимости		Определены в результате выполнения комплексных кадастровых работ		Метод определения координат	Формулы, примененные для расчета средней квадратической погрешности определения координат характерных точек (M _т), с подставленными в такие формулы значениями и итоговые
	Координаты, м		Координаты, м			
	X	Y	X	Y		

								(вычисленные) значения Mt, м
1	2	3	4	5	6	7	8	9
н10	-	-	-	50764 8.79	21790 75.29	-	-	0.1
н20	-	-	-	50764 8.25	21790 83.97	-	-	0.1
н30	-	-	-	50764 0.82	21790 83.45	-	-	0.1
н40	-	-	-	50764 1.34	21790 74.79	-	-	0.1
н10	-	-	-	50764 8.79	21790 75.29	-	-	0.1

2. Сведения о характеристиках объекта недвижимости с кадастровым номером 55:20:170301:2302:

N п/п	Наименование характеристики	Значение характеристики
1	2	3
1.	Вид объекта недвижимости	Здание
2.	Ранее присвоенный государственный учетный номер (инвентарный) здания, сооружения, объекта незавершенного строительства	-
3.	Кадастровый номер земельного участка (земельных участков), в границах которого (которых) расположены здание, сооружение, объект незавершенного строительства	55:20:170301:2126
4.	Уникальный учетный номер кадастрового квартала, в границах которого расположены здание, сооружение, объект незавершенного строительства	55:20:170301
5.	Адрес здания, сооружения, объекта незавершенного строительства	
5.1.	Сведения о местоположении здания, сооружения, объекта незавершенного строительства (при отсутствии адреса) в структурированном в соответствии с федеральной информационной адресной системой виде	Омская область, Омский район, д. Калиновка, ул. Школьная, д. 3
5.2.	Дополнительные сведения о местоположении	-
6.	Иные сведения	-

3. Пояснения к сведениям об объекте недвижимости с кадастровым номером 55:20:170301:2302:

1.	
----	--

1. Сведения о характерных точках контура объекта недвижимости с кадастровым номером 55:20:170301:2304:






Система координат МСК-55, зона 2 Зона N 1

Обозначение характерных точек контура	Содержатся в Едином государственном реестре недвижимости			Определены в результате выполнения комплексных кадастровых работ			Метод определения координат	Формулы, примененные для расчета средней квадратической погрешности определения координат характерных точек (M_f), с подставленными в такие формулы значениями и итоговые (вычисленные) значения M_t , м
	Координаты, м		Радиус, м	Координаты, м		Радиус, м		
	X	Y		X	Y			
1	2	3	4	5	6	7	8	9
н10	-	-	-	50768 8.85	21782 45.24	-	-	0.1
н20	-	-	-	50768 8.62	21782 50.48	-	-	0.1
н30	-	-	-	50768 8.37	21782 54.77	-	-	0.1
н40	-	-	-	50767 9.96	21782 54.61	-	-	0.1
н50	-	-	-	50768 0.04	21782 52.25	-	-	0.1
н60	-	-	-	50767 5.86	21782 52.08	-	-	0.1
н70	-	-	-	50767 6.08	21782 44.92	-	-	0.1
н10	-	-	-	50768 8.85	21782 45.24	-	-	0.1

2. Сведения о характеристиках объекта недвижимости с кадастровым номером 55:20:170301:2304:

№ п/п	Наименование характеристики	Значение характеристики
1	2	3
1.	Вид объекта недвижимости	Здание
2.	Ранее присвоенный государственный учетный номер (инвентарный) здания, сооружения, объекта незавершенного строительства	-
3.	Кадастровый номер земельного участка (земельных участков), в границах которого (которых) расположены здание, сооружение, объект незавершенного строительства	55:20:170301:2098
4.	Уникальный учетный номер кадастрового квартала, в границах которого расположены здание, сооружение, объект незавершенного строительства	55:20:170301

5.	Адрес здания, сооружения, объекта незавершенного строительства							
5.1.	Сведения о местоположении здания, сооружения, объекта незавершенного строительства (при отсутствии адреса) в структурированном в соответствии с федеральной информационной адресной системой виде						Омская обл., Омский район, д. Калиновка, ул. Школьная, д. 35	
5.2.	Дополнительные сведения о местоположении						-	
6.	Иные сведения						-	
3. Пояснения к сведениям об объекте недвижимости с кадастровым номером <u>55:20:170301:2304</u>:								
1.								
1.Сведения о характерных точках контура объекта недвижимости с кадастровым номером <u>55:20:170301:2317</u>:								
Система координат <u>МСК-55, зона 2</u>Зона N 1								
Обозначение характерных точек контура	Содержатся в Едином государственном реестре недвижимости			Определены в результате выполнения комплексных кадастровых работ			Метод определения координат	Формулы, примененные для расчета средней квадратической погрешности определения координат характерных точек (M_t), с подставленными в такие формулы значениями и итоговые (вычисленные) значения M_t , м
	Координаты, м		Радиус, м	Координаты, м		Радиус, м		
	X	Y		X	Y			
1	2	3	4	5	6	7	8	9
н10	-	-	-	50765 1.98	21788 44.76	-	-	0.1
н20	-	-	-	50765 2.18	21788 39.76	-	-	0.1
н30	-	-	-	50766 0.03	21788 39.88	-	-	0.1
н40	-	-	-	50765 9.88	21788 44.92	-	-	0.1
н10	-	-	-	50765 1.98	21788 44.76	-	-	0.1
2. Сведения о характеристиках объекта недвижимости с кадастровым номером <u>55:20:170301:2317</u>:								
N п/п	Наименование характеристики						Значение характеристики	
1	2						3	





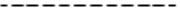

1.	Вид объекта недвижимости	Здание
2.	Ранее присвоенный государственный учетный номер (инвентарный) здания, сооружения, объекта незавершенного строительства	-
3.	Кадастровый номер земельного участка (земельных участков), в границах которого (которых) расположены здание, сооружение, объект незавершенного строительства	55:20:170301:2118
4.	Уникальный учетный номер кадастрового квартала, в границах которого расположены здание, сооружение, объект незавершенного строительства	55:20:170301
5.	Адрес здания, сооружения, объекта незавершенного строительства	
5.1.	Сведения о местоположении здания, сооружения, объекта незавершенного строительства (при отсутствии адреса) в структурированном в соответствии с федеральной информационной адресной системой виде	Омская область, р-н Омский, д Калиновка, ул Школьная, д 15
5.2.	Дополнительные сведения о местоположении	-
6.	Иные сведения	-
3. Пояснения к сведениям об объекте недвижимости с кадастровым номером <u>55:20:170301:2317</u>:		
1.		
Схема границ земельных участков		
-		
Масштаб 1: _____		
Условные обозначения:		
	- существующая часть границы земельного участка/объекта недвижимости	
	- вновь образованная часть границы земельного участка/объекта недвижимости	
	- граница кадастрового квартала	
	- обозначение характерной точки границы земельного участка	
	- обозначение характерной точки границы объекта недвижимости	
:123	- кадастровый номер исходного, измененного или уточняемого земельного участка/объекта недвижимости	
:123:3У1	- обозначение образуемого путем раздела земельного участка	
:3У1	- обозначение земельного участка образуемого путем перераспределения, или в случае образования земельного участка из земель, находящихся в государственной или муниципальной собственности	
:123/5	- обозначение существующей части земельного участка	
:123/чзу1 :123/3У1/чзу1	- обозначение образуемой части земельного участка	

:ЗУ1/чзу1

Схема геодезических построений

-

Условные обозначения:

	- пункты съемочного обоснования
	- базовая станция при спутниковых наблюдениях (GPS или ГЛОНАС)
	- направление от базовой станции до объектов, положение которых определялось приемниками типа GPS или ГЛОНАС
	- контур земельного участка
	- линии визирования на измеряемые точки
	- измеряемые точки